

# Monitoring plochy – AMS

Šest barev semaforu: Šedá, Světle zelená, Zelená, Oranžová, Světle červená, Červená

Martina TAMPIEROVÁ

*říjen 2023*

## Monitoring zemědělských ploch

### základní informace a vysvětlení pojmů

- **Systém vychází ze základních 3 prostředí:**
  - **Portál GT FOTO**
    - Slouží pro správu fotografií popř. přiřazování k úkolům, konkrétním DPB aj.
    - Kde ji budu hledat = instalace na počítači
  - **Aplikace GT FOTO**
    - Slouží pro vlastní pořízení fotografií
    - Kde ji budu hledat = na svém mobilním telefonu
  - **Portál AMS**
    - Zpřístupnění družicových snímků
    - Slouží jako informační portál pro žadatele
- **Co vše bude žadatel na obsluhu potřebovat:**
  - **Mobilní telefon (iPhone, Android)**
    - Důležité jsou verze systému
      - iOS verze 14 nebo vyšší
      - Android vrze 6 nebo vyšší
    - Paměť telefonu
  - **Počítač**
  - **Přístup k internetu**
    - Není nutné mít mobilní data – může pracovat offline
    - K synchronizace fotografií bude nutný
  - Přenos dat není umožněn propojením mobilního zařízení přes kabel



## Monitoring zemědělských ploch základní informace a vysvětlení pojmů

### **Monitoring plochy prostřednictvím snímkování z družic Sentinel = nová data přelom září/říjen**

**Aktuálně jsou vyhodnoceny podmínky k 15.8.2023** (info k začátku října!!!)

Jak často lítají = interval 5 – 6 dní

**Jaká je minimální plocha „záběru“ = 10 x 10m**

Nemonitoruje z podstaty úzké pruhy (biopásy atd.)

Nemonitoruje staré závazky AEKO a EZ

Nepočítá zvířata na pastvě 😊

Týká se všech žádostí „na plochu“ v rámci JŽ s monitorovatelnými podmínkami

BISS, CIS, Celofaremní ekoplatba, Malý zemědělec, AEKO, ANC, EZ, NATURA 2000,

CRISS a mladý zemědělec = přebírají se informace z BISS

Co snímkování limituje = oblačnost (min. 1 snímek za měsíc se najde vždy 😊)

**Od roku 2023 monitoring:**

Obhospodařování – výsledky přelom září, říjen

Kultura – výsledky přelom září, říjen

Plodina – **zatím jen pro CIS**, výsledky v první polovině října

Termíny seče a pastvy

Rozšíření systému o další monitorované podmínky v roce 2024

Meziplodiny atd.

## Monitoring zemědělských ploch základní informace a vysvětlení pojmů

Musím jako žadatel o dotace toto umět?

NEMUSÍM, ale...:

*Najdu si někoho, kdo mi bude řešit* (a pracovník agentury to určitě ve své pracovní době nebude 😊) a pokud by přeci jen byl tak:

*Přijede terénní inspektor* (a já o tom vůbec nebudu vědět)

Nafotí, pořídí podklady a třeba si všimne i něčeho dalšího

Podstupuji další riziko = založí další kontrolu na něco nového

**SOUČINNOST = VÝHODA**

**AMS NEDĚLÁ:**

Nepřeměřuje hranice pozemků = pracuje jen se zákresy ze žádosti

Nepočítá zvířata na pastvě

Nekouká do domů, bytů a nezkoumá pohyb na zahradě 😊

# Monitoring zemědělských ploch

informace jsou dostupné na stránkách SZIF



- Bližší informace o systému AMS a Portálu AMS naleznete na webových stránkách [www.szif.cz](http://www.szif.cz) v záložce [System AMS](#)
- [Portál AMS](#)

## Portál AMS a GTFoto – přihlášení

Pro přihlášení na Portál AMS použijte odkaz zde.  
Pro přihlášení na Portál GTFoto použijte odkaz zde.

<b>Kontakty</b> Státní zemědělský intervenční fond Ve Smečkách 33, 110 00 Praha 1 Telefon: +420 222 871 871 E-mail: <a href="mailto:info@szif.cz">info@szif.cz</a>	<b>Podmínky užívání</b> <a href="#">Prohlášení o přístupnosti</a> <a href="#">Ochrana osobních údajů</a> <a href="#">Nastavení cookies</a>	<b>Užitečné odkazy</b> <a href="#">SZIF</a> <a href="#">Portál farmáře SZIF</a>	<b>Podpora</b> <a href="#">Úvodní stránka</a> <a href="#">Nejčastější dotazy</a> <a href="#">Manuály</a> <a href="#">Videonávody</a>
--	---	---	--

- [Portál GT FOTO](#)



QR kód pro stažení aplikace pro platformu Android



QR kód pro stažení aplikace pro platformu iOS



# Monitoring zemědělských ploch

informace jsou dostupné na stránkách SZIF – videonávody, manuály, nejčastější otázky ... a když to nepomůže tak použijí telefon 😊



## • Videonávody přímo na stránkách portálu GT FOTO

### Videonávody iOS

Úvod, Portál GTFoto, zobrazení úkolu (Android, iOS)

Správa zařízení registrace, editace (Android, iOS)

Správa Přřazení úkolů (Android, iOS)

Instalace aplikace SZIF GTFoto (iOS)

Úvod a nastavení aplikace SZIF GTFoto (iOS)

Práce s úkolem dlaždice, navigace na bod focení a pořízení fotografie (iOS)

Synchronizace dat na Portál GTFoto, odeslání dat na SZIF z aplikace (iOS)

Zobrazení pořízených dat úkolu na Portálu GTFoto a práce s nimi (Android, iOS)

Práce se samostatnou fotografií v aplikaci SZIF GTFoto (iOS)

Práce se samostatnou fotografií na Portálu GTFoto (Android, iOS)

Napárování volné nebo samostatné fotografie místo požadavkové fotografie v úkolu (Android, iOS)

### Videonávody Android

Úvod, Portál GTFoto, zobrazení úkolu (Android, iOS)

Správa zařízení registrace, editace (Android, iOS)

Správa Přřazení úkolů (Android, iOS)

Instalace aplikace SZIF GTFoto (Android)

Úvod a nastavení aplikace SZIF GTFoto (Android)

Práce s úkolem dlaždice, navigace na bod focení a pořízení fotografie (Android)

Synchronizace dat na Portál GTFoto, odeslání dat na SZIF z aplikace (iOS)

Synchronizace dat na Portál GTFoto, odeslání dat na SZIF z aplikace (Android)

Práce se samostatnou fotografií v aplikaci SZIF GTFoto (Android)

Práce se samostatnou fotografií na Portálu GTFoto (Android, iOS)

Napárování volné nebo samostatné fotografie místo požadavkové fotografie v úkolu (Android, iOS)

# Monitoring zemědělských ploch

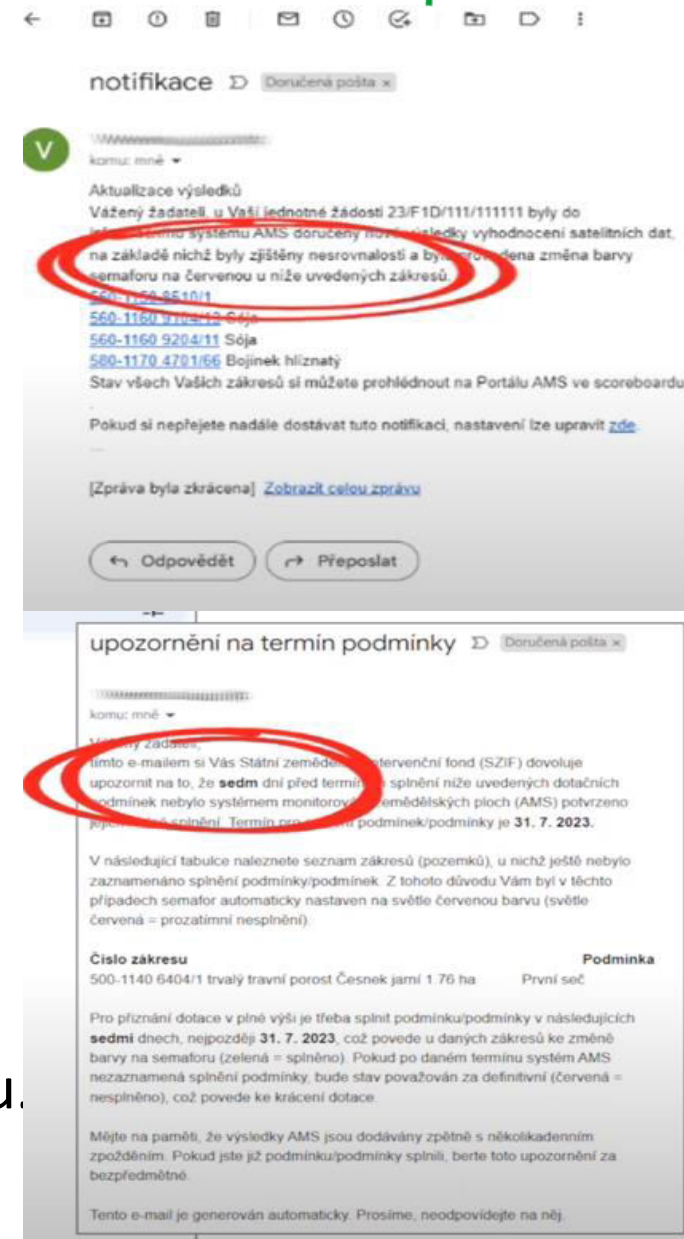
*jak se dozvím po požadavku na doložení foto nebo semaforu*

- **NOTIFIKACE = SMS i emaily**

- z vyhodnocení družicových snímků se objevil na scoreboardu červený semafor, na který je potřeba reagovat.
- vyhodnocení bude cca 1x měsíčně.
- pokud se na scoreboardu (AMS) objeví z nového vyhodnocení červená = přijde zpráva do emailu a krátké upozornění do SMS. ***Tyto zprávy si pak uživatel na svém profilu může nastavit, že je nechce dostávat. Defaultně jsou ale zapnuté.***

- **alerty/sms i email, které nepůjdou vypnout**

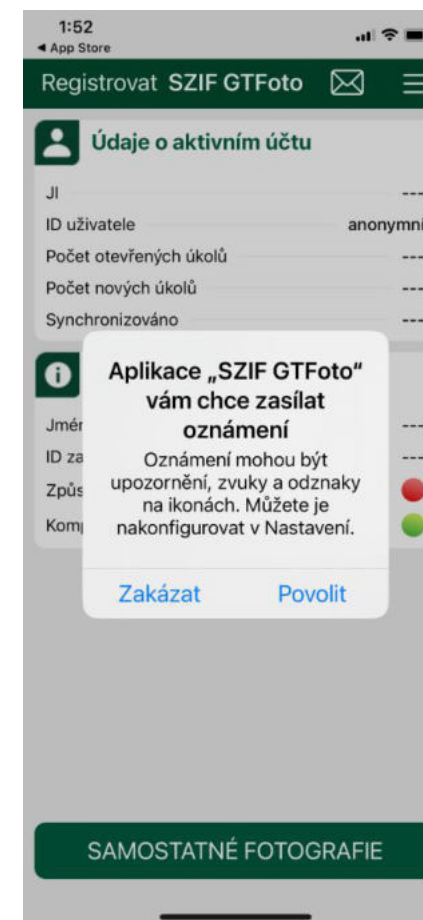
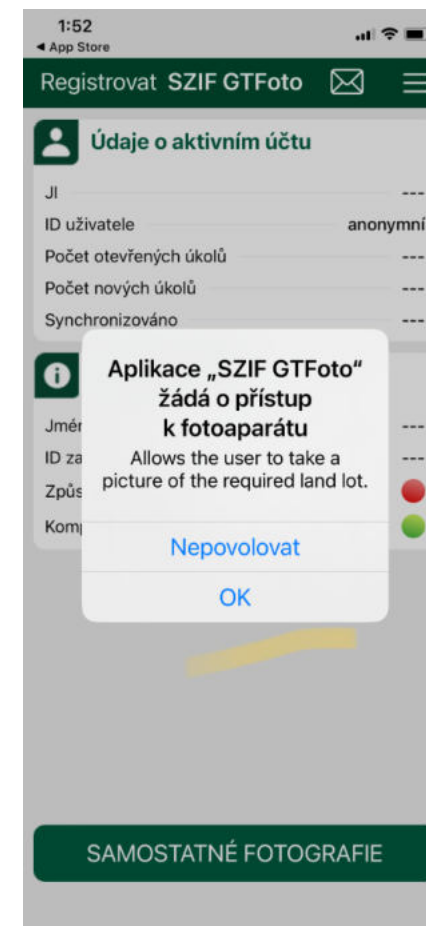
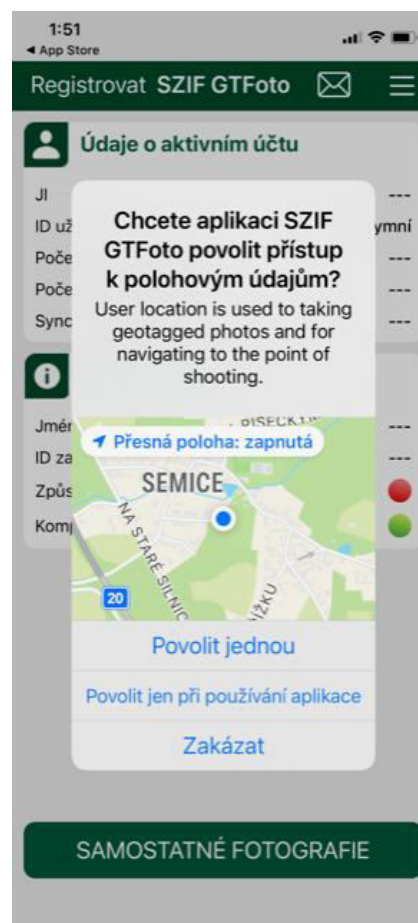
- alert přijde 7 a 3 dny před termínem seče, pokud v té době nebude z druž. snímků seč detekována.
- Bude obsahovat informaci, že pokud už byla seč provedena, tak tuto zprávu berte jako bezpředmětnou.



# APLIKACE GT FOTO - IPHONE

instalace – co vše je třeba „povolit“

- při instalaci nutné povolit všechna oprávnění
- přístup k hovorům aplikace **nijak neodposlouchává hovory**, využívá však zpřesnění polohy pomocí mobilního signálu a signálu wifi, bude umožněno volat na podporu
- přístup k poloze - bez těchto informací nelze zaznamenávat základní informace k fotografii
- přístup ke kameře/focení
- povolení oznámení - aplikace bude přijímat notifikace

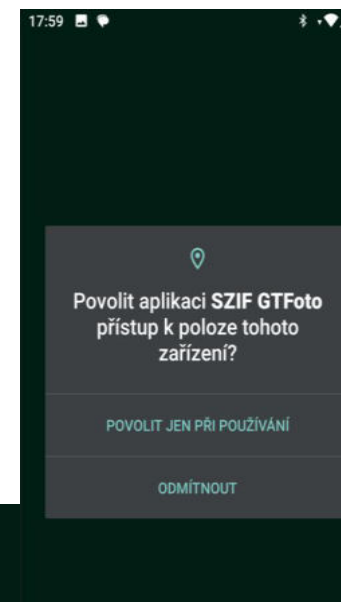
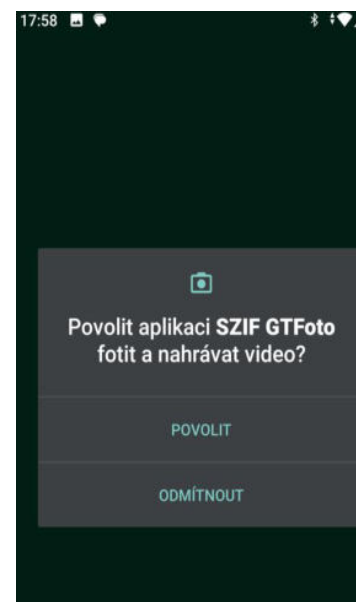
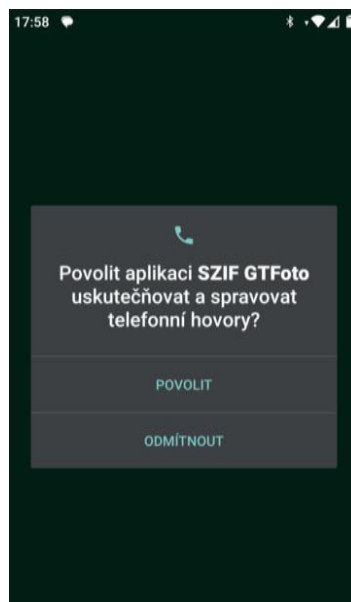




# APLIKACE GT FOTO - ANDROID

instalace – co vše je třeba „povolit“


- při instalaci nutné povolit všechna oprávnění
- přístup k hovorům aplikace **nijak neodposlouchává hovory**, využívá však zpřesnění polohy pomocí
- mobilního signálu a signálu wifi, bude umožněno volat na podporu
- přístup k poloze - bez těchto informací nelze zaznamenávat základní informace k fotografii
- přístup ke kameře/focení
- povolení oznámení - aplikace bude přijímat notifikace



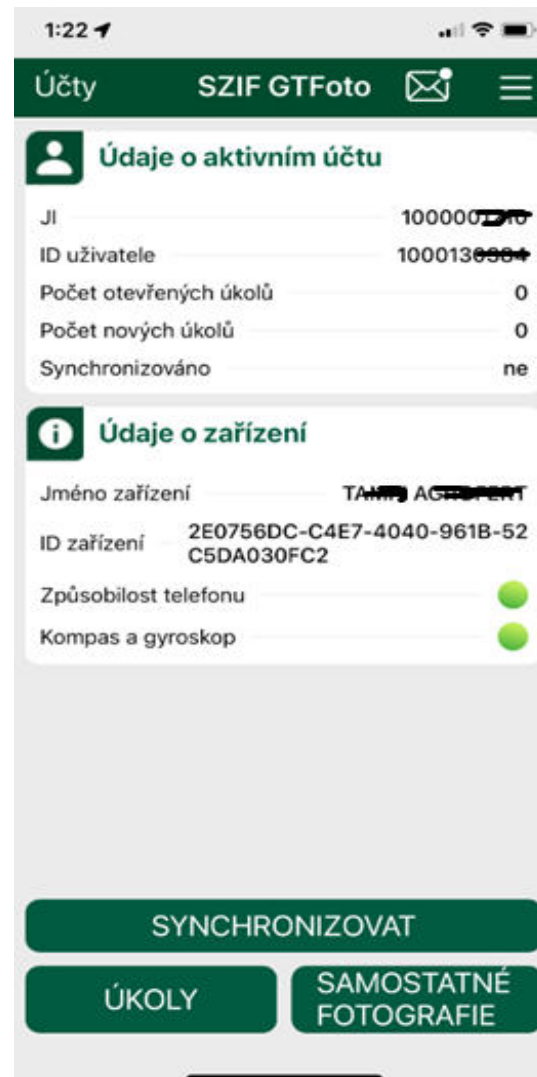
# APLIKACE GT FOTO

úvodní obrazovka

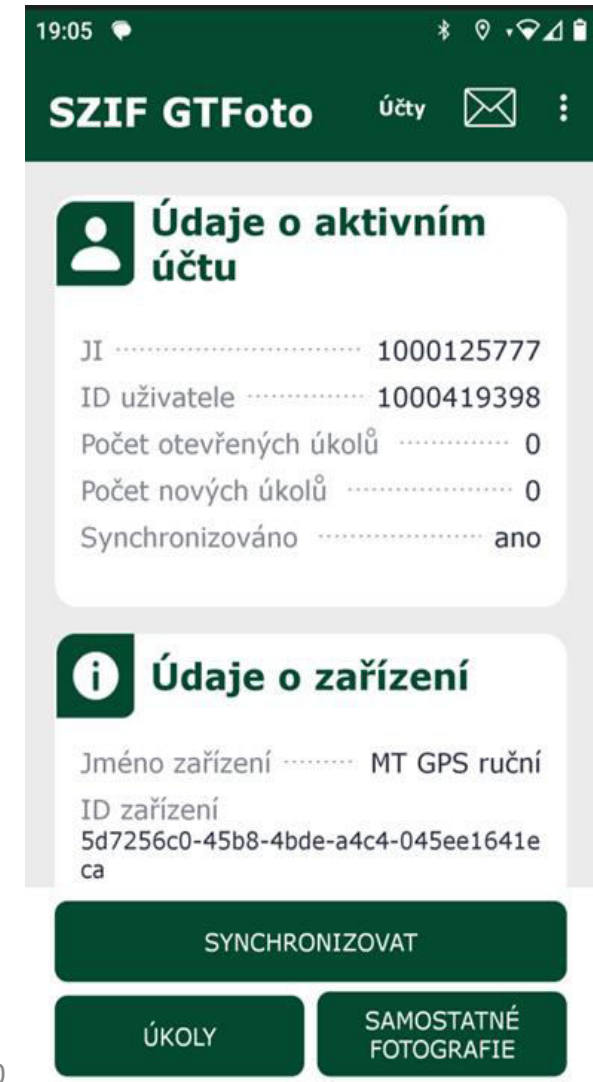
- Úvodní obrazovky u obou typů operačních systémů
- POZOR – kalibrace mobilního telefonu pro správné fungování „kompasu“



## IPHONE



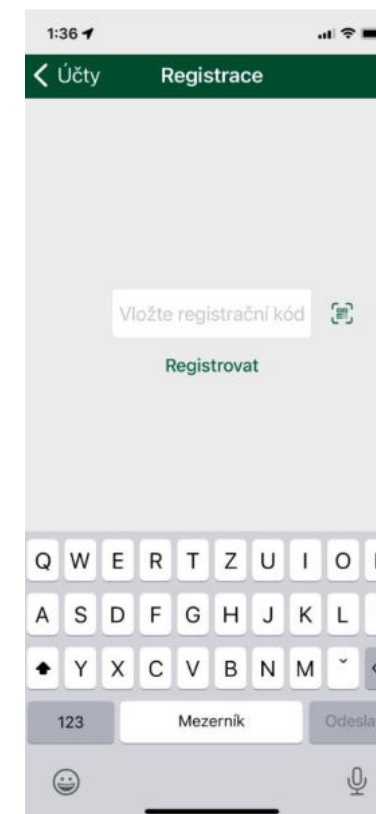
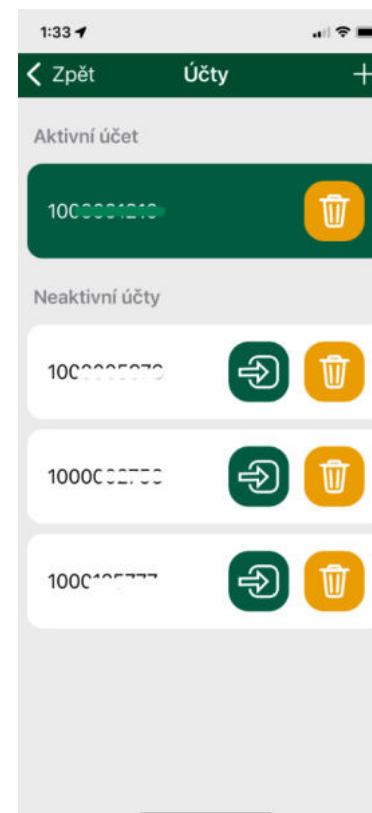
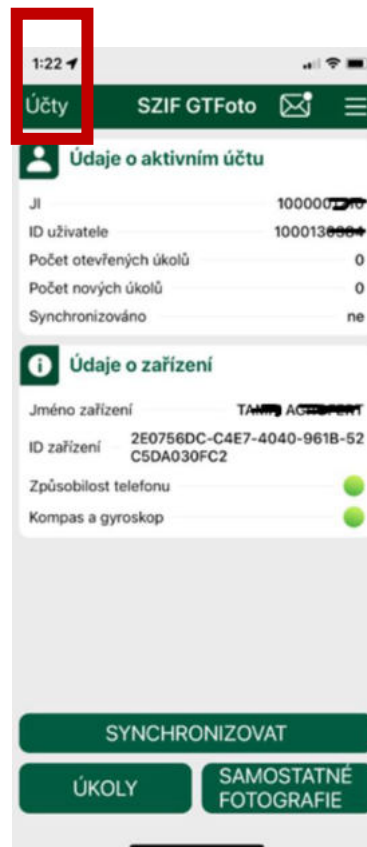
## ANDROID



# APLIKACE GT FOTO - IPHONE

vytvoření účtu nebo jeho další přidání

- Registrace přes „Účty“
- Každé další přidání LPIS uživatele se děje přes toto cestu
- Každé další přidání nového zařízení ke stávajícímu účtu se opět děje přes cestu „Účty“

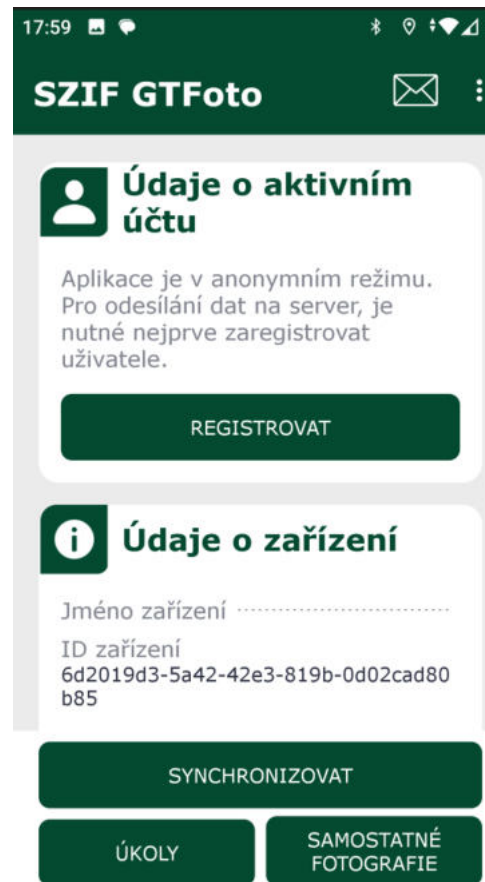


# APLIKACE GT FOTO - ANDROID

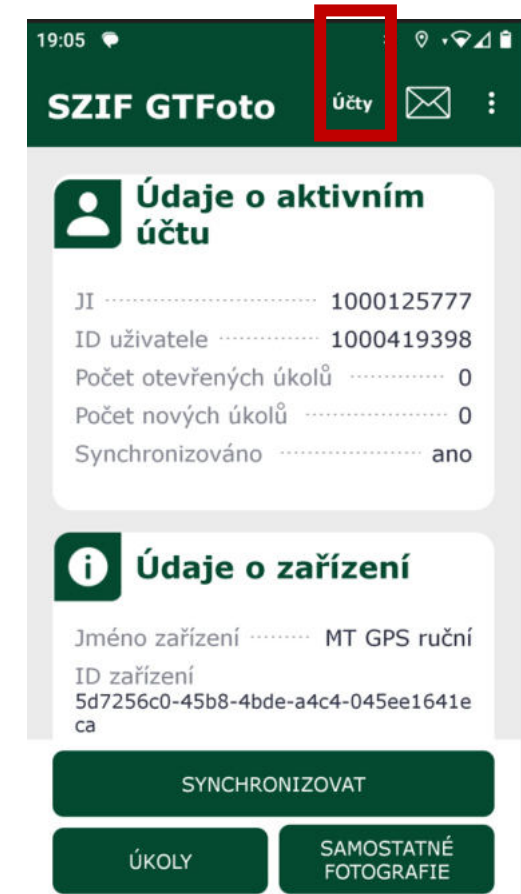
vytvoření účtu nebo jeho další přidání

- Registrace „telefonu“ do portálu GT FOTO
- Využití tlačítka registrovat (takto je při prvním přihlášení a registraci prvního přístupu do „LPIS“ uživatele“
- Pro každého dalšího uživatele LPIS je nutné registrovat přes „Účty“

první registrace



další registrace

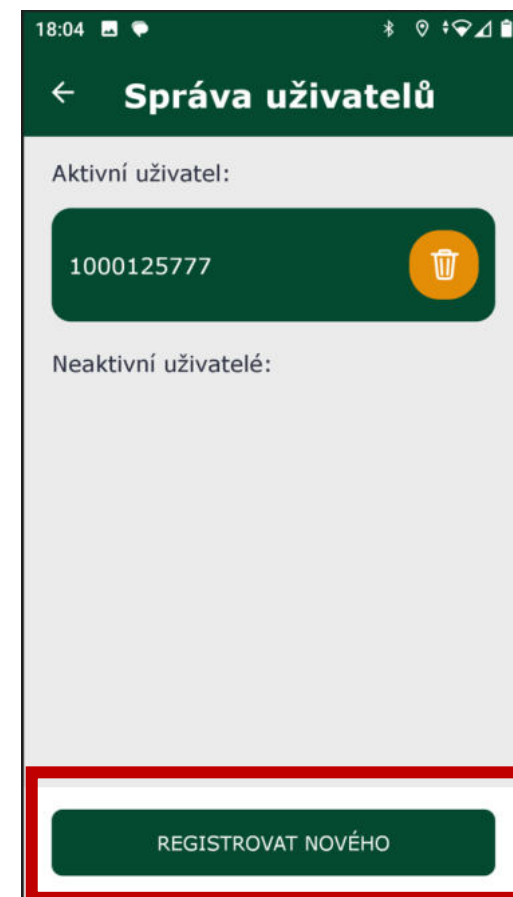
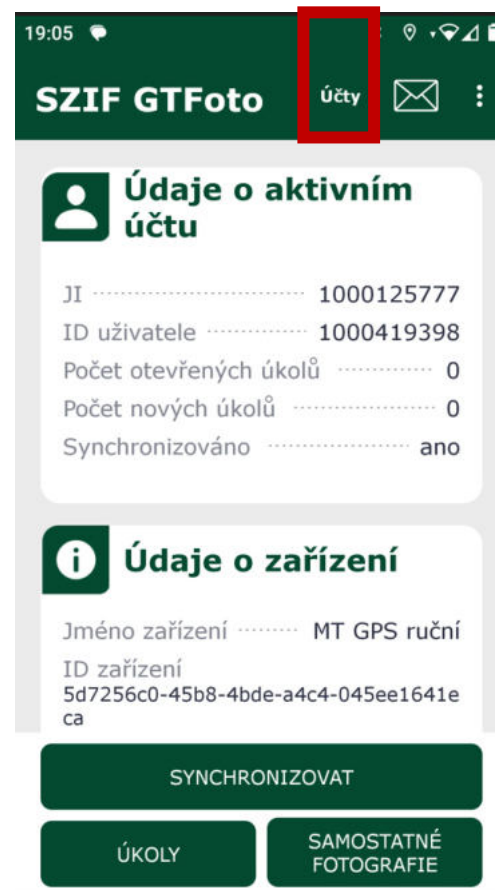


# APLIKACE GT FOTO - ANDROID

vytvoření účtu nebo jeho další přidání

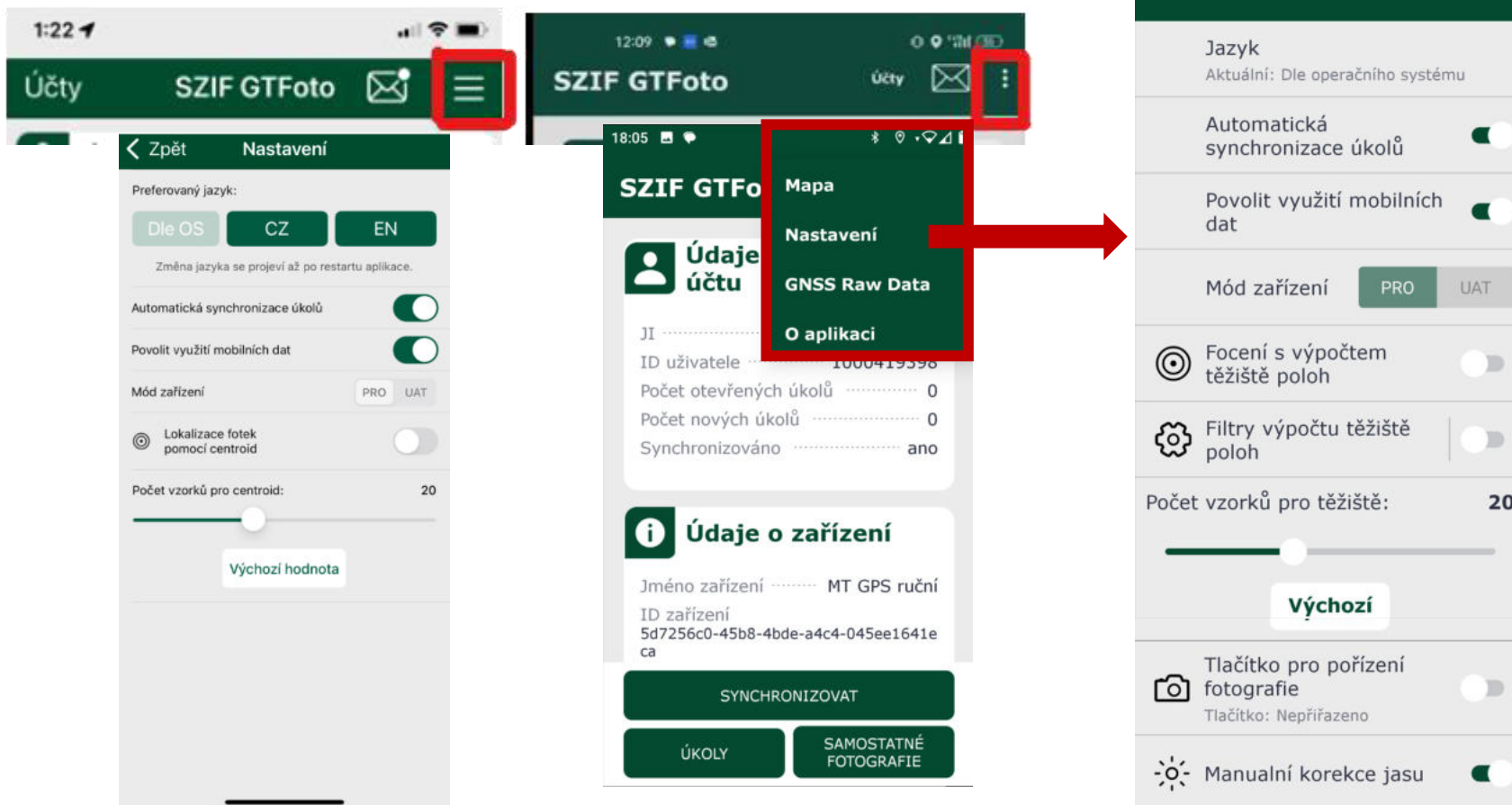
- Pro každého dalšího uživatele LPIS je nutné registrovat přes „Účty“
- A dále pak „registrovat nového“

další registrace



# APLIKACE GT FOTO

- nastavení aplikace
  - Nutné pro správné fungování aplikace
    - Synchronizace úkolů
    - Využití mobilních dat



The image displays three screenshots of the SZIF GTFoto application interface:

- Top Left Screenshot:** Shows the main menu with a red box around the hamburger menu icon (three horizontal lines).
- Top Middle Screenshot:** Shows the account data screen with a red box around the three-dot menu icon in the top right corner.
- Bottom Middle Screenshot:** Shows the settings menu with a red box around the 'Nastavení' (Settings) option. A red arrow points from this menu item to the right.
- Right Screenshot:** Shows the 'Nastavení' (Settings) screen with various options:
  - Jazyk: Aktuální: Dle operačního systému
  - Automatická synchronizace úkolů:
  - Povolit využití mobilních dat:
  - Mód zařízení: PRO | UAT
  - Focení s výpočtem těžiště poloh:
  - Filtry výpočtu těžiště poloh:
  - Počet vzorků pro těžiště: 20
  - Výchozí:
  - Tlačítko pro pořízení fotografie:  (Tlačítko: Nepřiřazeno)
  - Manuální korekce jasu:

# PORTÁL GT FOTO

přihlášení do portálu tzn. část na počítači

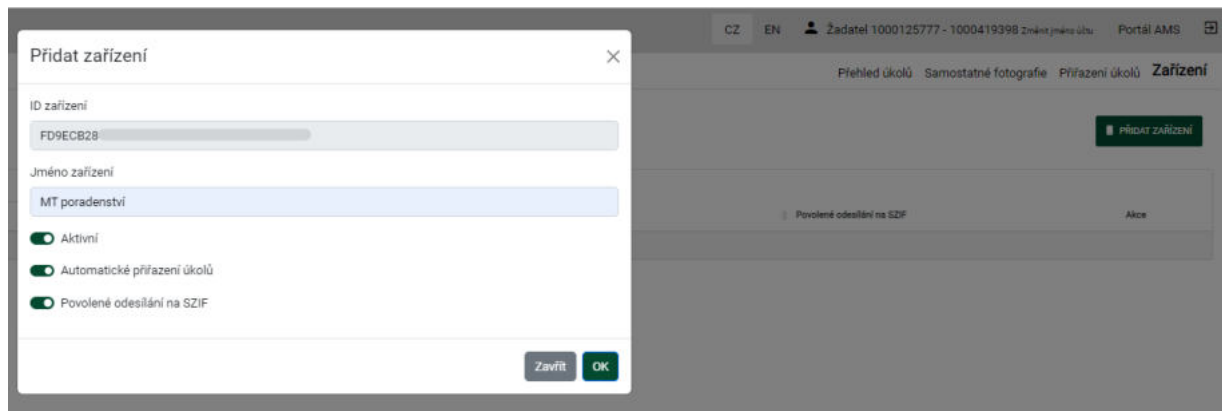
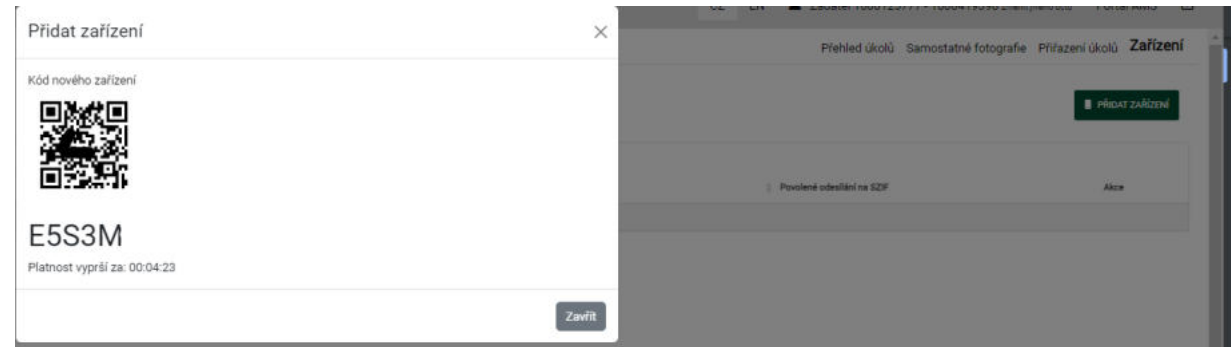
- Nutnost identifikace žadatele přes přihlašovací údaje do portálu farmáře SZIF
  - 99 jméno + heslo
  - **POZOR 98 [Účet nelze využít pro přihlášení!!!]**



# PORTÁL GT FOTO

přidání mobilního zařízení

- Nutné využití portálu GT FOTO (aplikace na počítači)





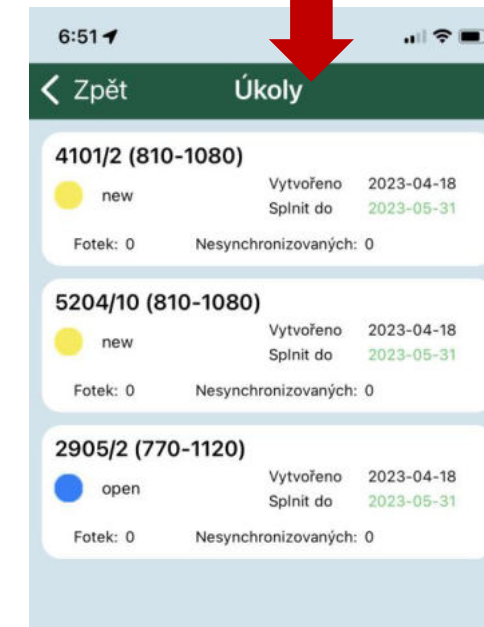

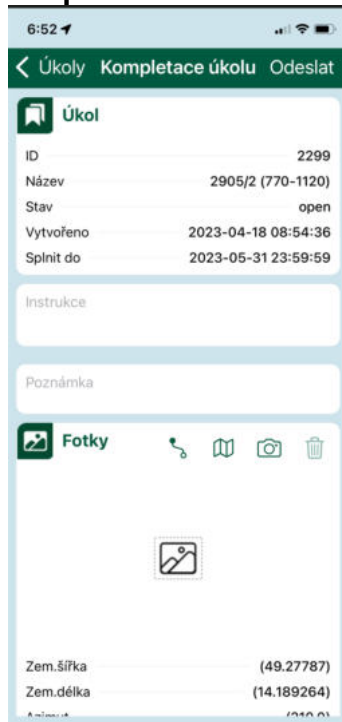
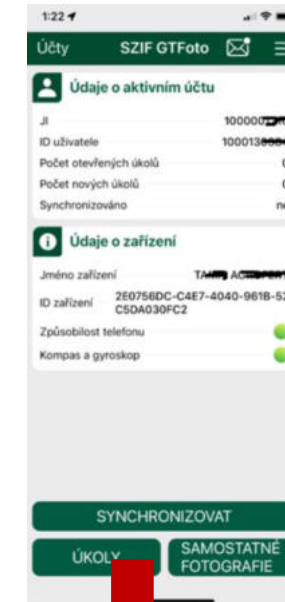
Dále je možné pokračovat v  
aplikaci na telefonu

[Odkaz na video youtube – návod na obsluhu](#)

# APLIKACE GT FOTO

úkoly, fotografie a jiné funkce

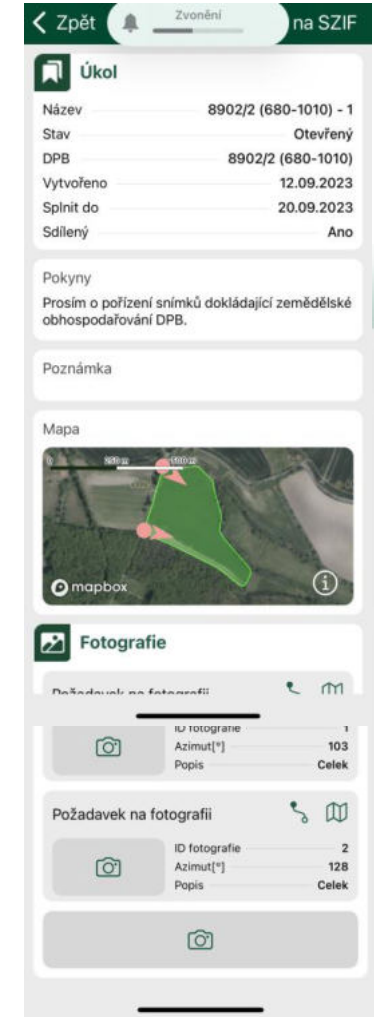
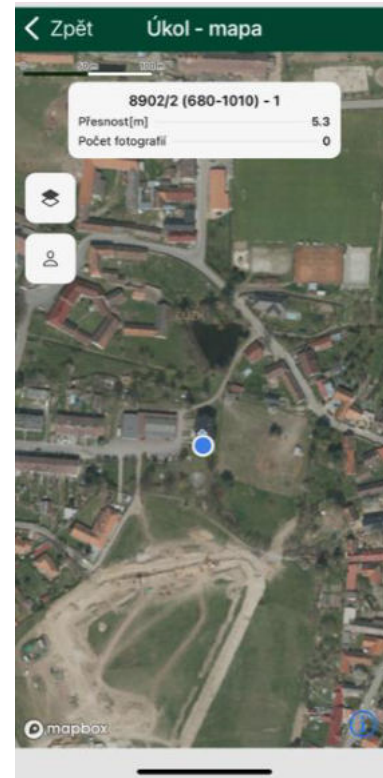
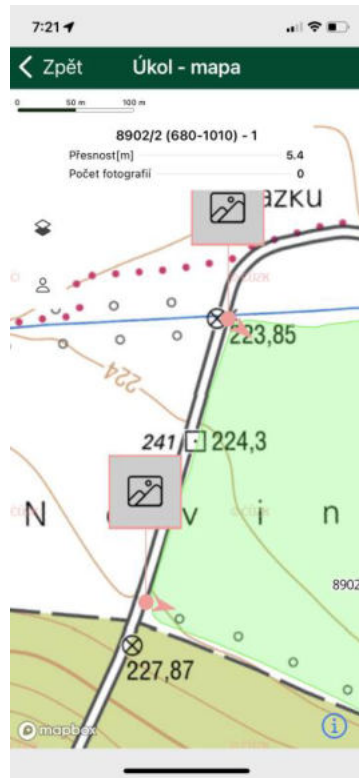
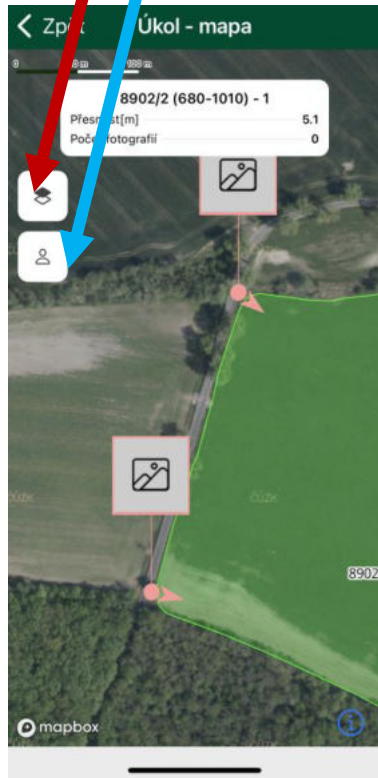
- Přesné navigování na daný pozemek
- Jednoznačné označení místa a času úkolu
- „otestování“ kvality zařízení a údaje o uživateli
- Důkaz plnění podmínky na daném pozemku
- Seznam jednotlivých úkolů doručených od SZIF
- Možnost spravovat více účtů různých žadatelů



# APLIKACE GT FOTO

úkoly

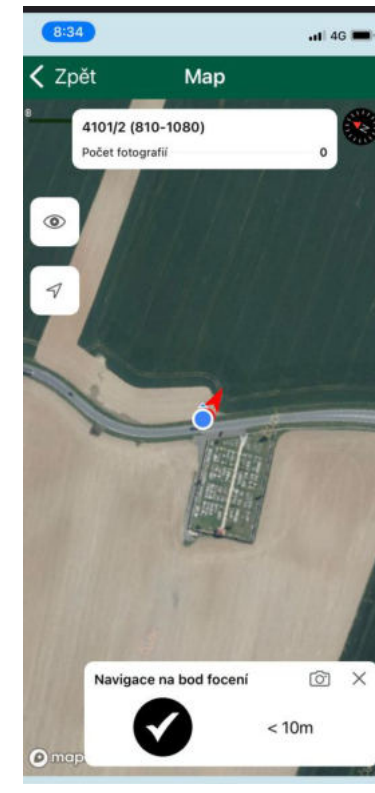
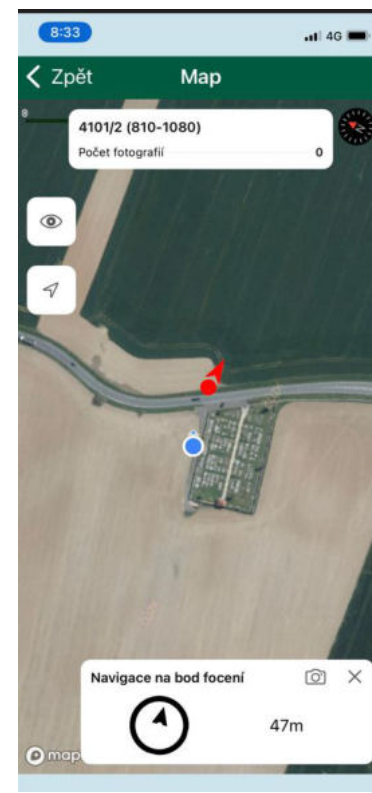
- Přepínání mezi typy map
- Přepínání do místa, kde „stojím“ a místa pro požadovanou fotografii (DPB)



# APLIKACE GT FOTO

navádění při pořizování fotografií

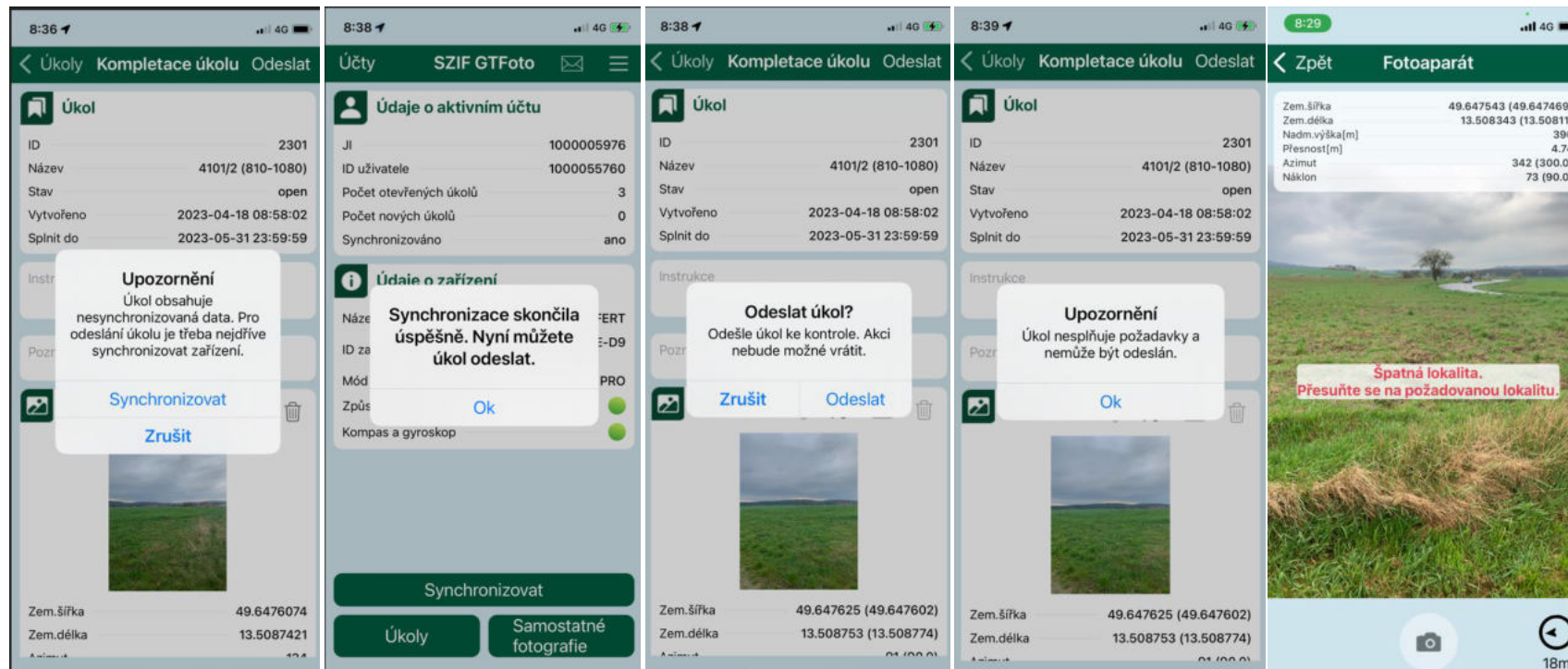
- Nestabilní azimut = špatné otočení snímku
- Špatný náklon = nedostatečný detail fotky „do dálky“
- Stabilizace fotoaparátu = 5s
- Navigace na místo a odsouhlasení dosažení cíle



# APLIKACE GT FOTO

navádění synchronizaci aplikace

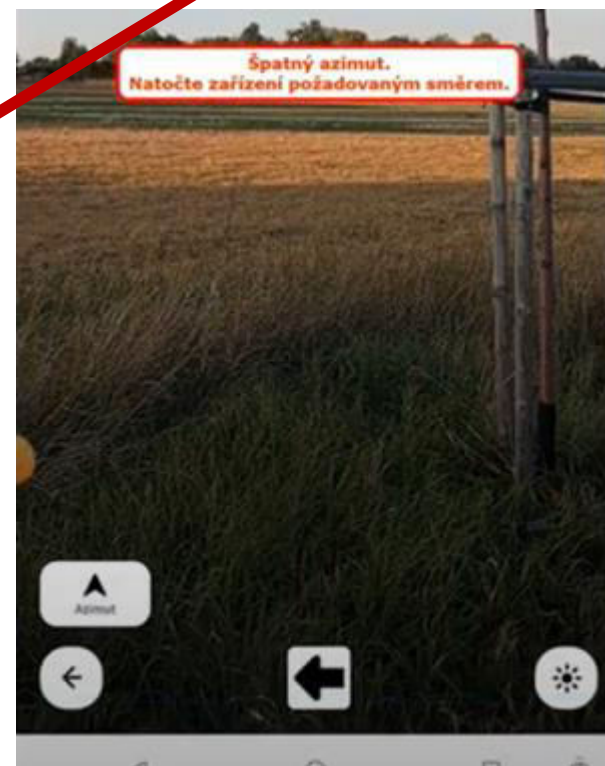
- Nutnost synchronizace
  - Umožňuje aktualizovat data před odesláním/přijetím požadavku popř. aktualizovat zařízení (kompas, gyroskop)
- Odeslání splněného úkolu (pořízení fotografií) do portálu GTFoto
  - V případě, že úkol není kompletně splněn – není možné odeslat
- Aplikace upozorní na chybu v lokalitě a „vyzve“ směřovkou ke změně místa pro pořízení fotky



# APLIKACE GT FOTO

popření azimutu

- Pokud telefon špatně reaguje na „azimut“
  - Stále se zobrazuje „špatný azimut“
  - Správné vyhodnocení azimutu je nelogické focení mimo DPB atd.
  - **Popření azimutu slouží** k nafocení požadavkové fotografie v okamžiku, kdy mobilní telefon nedisponuje kompasem a gyroskopem nebo není uživatel schopný dosáhnout pomocí kalibrace správného azimutu, například z důvodu SW mobilního telefonu.
- Hodnota magnetometru
  - V horní liště fotky „bez dat“



Tato část se bude věnovat web  
aplikaci GT FOTO na počítači  
tzp. nikoliv práce s mobilním  
telefonem 😊

# PORTÁL GT FOTO

přihlášení do portálu tzn. část na počítači

- Nutnost identifikace žadatele přes přihlašovací údaje do portálu farmáře SZIF
  - 99 jméno + heslo
  - **POZOR 98 [Účet nelze využít pro přihlášení!!!]**



The screenshot shows the login interface for the SZIF GT Foto portal. At the top, the SZIF logo and tagline 'Pomáháme českému zemědělství' are visible. Below is a header for 'GT Foto' and a prompt to enter login credentials. There are two input fields: 'Uživatelské jméno\*' containing '99D...' and 'Heslo:\*' with a password mask and a visibility toggle. A green 'PŘIHLÁSIT' button is at the bottom.



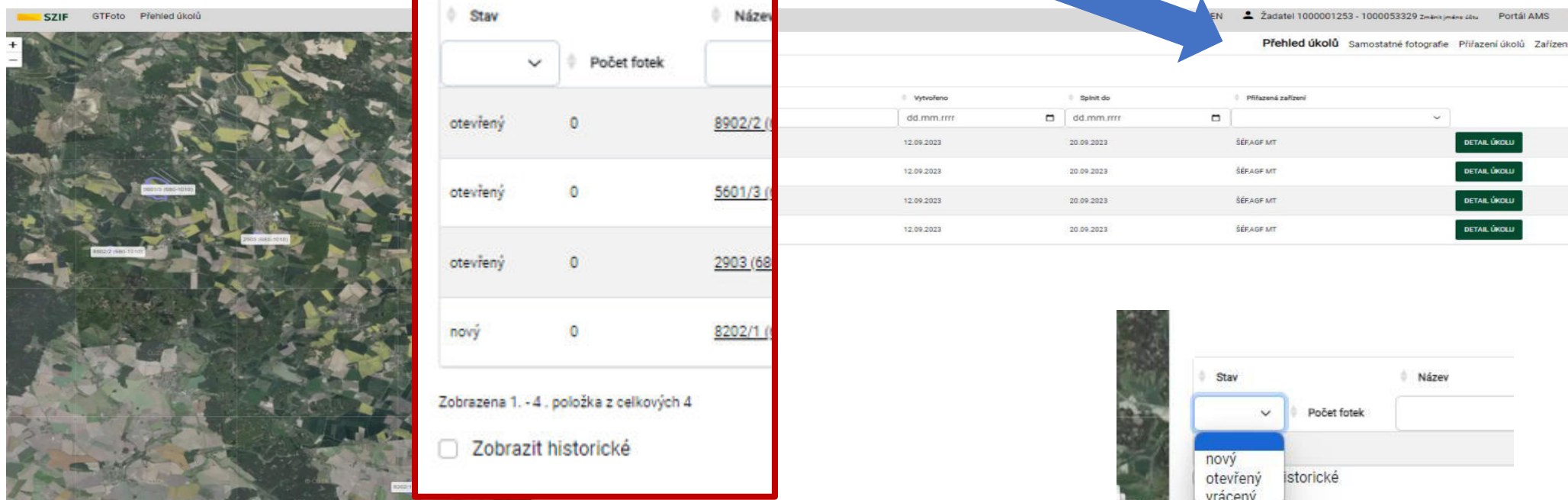
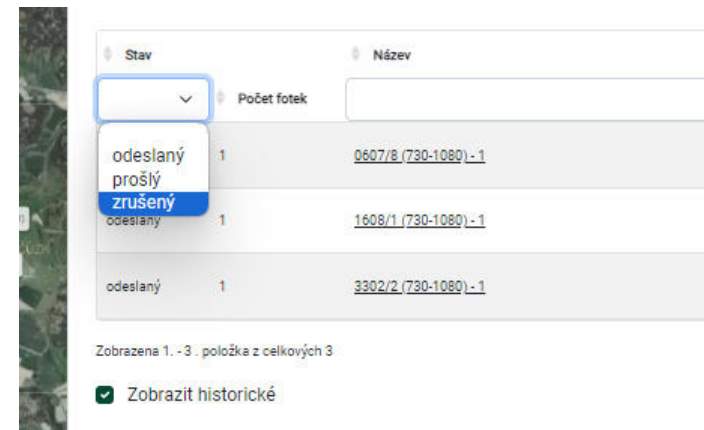
This close-up shows the error message: 'Tento účet není možné použít pro přihlášení do aplikací SZIF.' A red arrow points to this message from the left. Below the message is a password field containing '98.....' with a red border and a red error message below it: 'Uživatelské jméno je povinný údaj.' There is also a password visibility toggle and a green 'PŘIHLÁSIT' button.



# PORTÁL GT FOTO

základní obrazovka

- Přehledně zobrazený LPIS žadatele
- „Přehled úkolů“
- „Samostatné fotografie“
- „Přiřazení úkolů“
- „Zařízení“



# PORTÁL GT FOTO

přiřazení úkolů

- Správa úkolů v portálu umožňuje přiřazení volné fotografie, delegování úkolů aj.



SZIF GTFoto Správce přiřazení úkolů CZ EN Žadatel 1000001210 Portál AMS

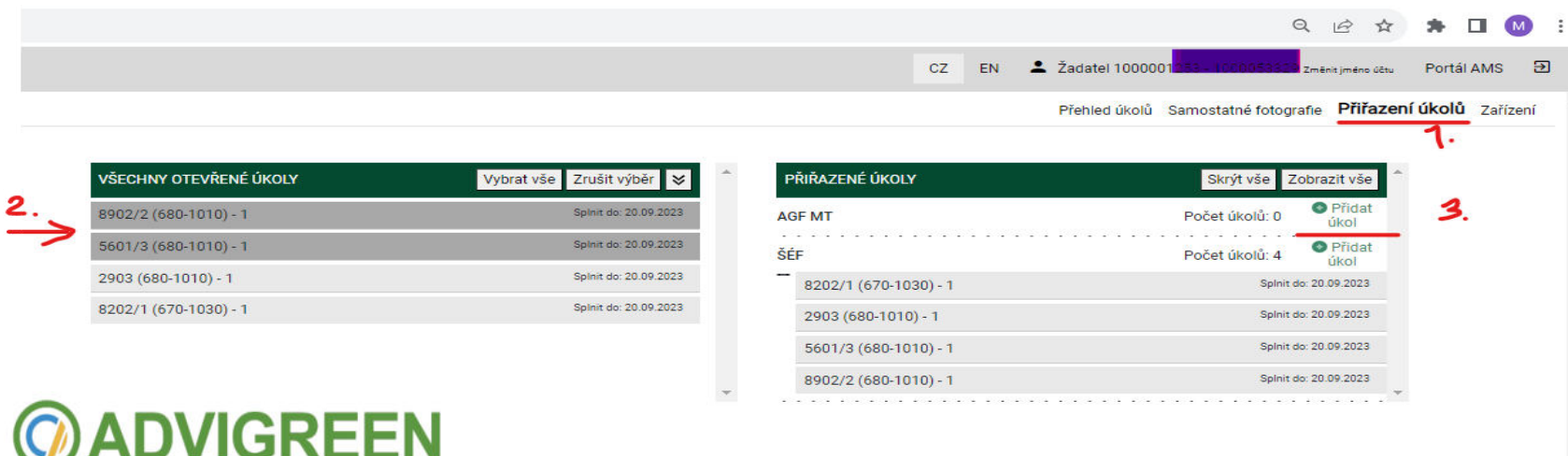
Přehled úkolů Nepřiřazené fotky **Přiřazení úkolů** Zařízení

**VŠECHNY OTEVŘENÉ ÚKOLY** Vybrat vše Zrušit výběr

- 1302/5 (730-1080)
- 1402/1 (730-1080)
- 1301/2 (730-1080)
- 2905/3 (770-1120)

**DELEGOVANÉ ÚKOLY**

Zařízení č. 1 Přidat úkol



CZ EN Žadatel 1000001210 100005999 Změnit jméno účtu Portál AMS

Přehled úkolů Samostatné fotografie **Přiřazení úkolů** Zařízení

**VŠECHNY OTEVŘENÉ ÚKOLY** Vybrat vše Zrušit výběr

- 8902/2 (680-1010) - 1 Splnit do: 20.09.2023
- 5601/3 (680-1010) - 1 Splnit do: 20.09.2023
- 2903 (680-1010) - 1 Splnit do: 20.09.2023
- 8202/1 (670-1030) - 1 Splnit do: 20.09.2023

**PŘIŘAZENÉ ÚKOLY** Skrýt vše Zobrazit vše

AGF MT Počet úkolů: 0 Přidat úkol

ŠÉF Počet úkolů: 4 Přidat úkol

- 8202/1 (670-1030) - 1 Splnit do: 20.09.2023
- 2903 (680-1010) - 1 Splnit do: 20.09.2023
- 5601/3 (680-1010) - 1 Splnit do: 20.09.2023
- 8902/2 (680-1010) - 1 Splnit do: 20.09.2023

2. → 1. 3.

# PORTÁL GT FOTO

## Detail úkolu



Zpět

Přehled úkolů Samostatné fotografie Přřazení úkolů Zařizení

0607/8 (730-1080) - 1

**Stav**  
odeslaný

**Vytvořeno**  
2023-09-14 13:09:25.000000

**Pokyny**  
Prosím o vyhotovení GT Fota pozemku

**Splnit do**  
2023-09-20 23:59:59.000000

**Důvod znovuvotevení**

**Odesláno ze zařízení**  
mobil Lejček

**Poznámka**

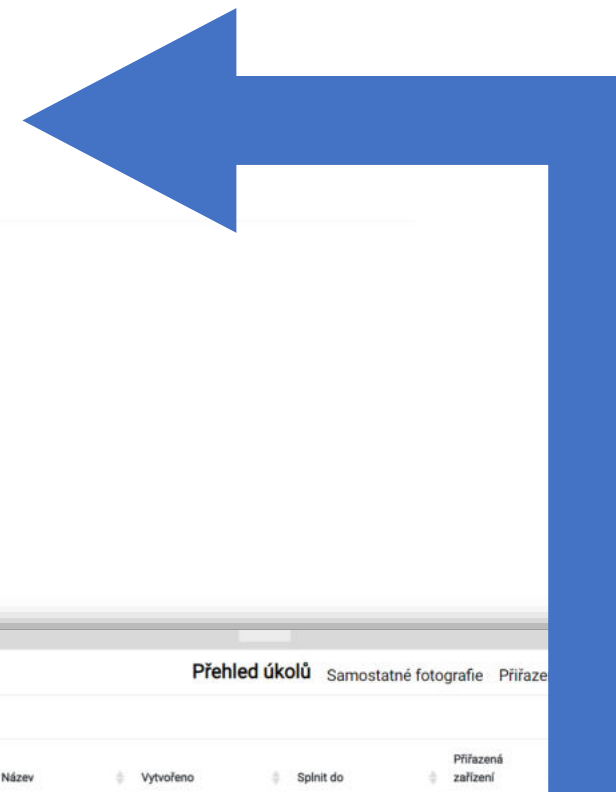
### Fotografie dle požadavku



1

Zeměpisná šířka	49.712879 (49.71289)
Zeměpisná délka	14.681852 (14.68187)
Azimut	268 (266) azimut je dle požadavku
Úhel pohledu	45
Přesnost	3.9 m
Poznámka	
Zařízení	samsung - SM-M236B - Android - 13
Jméno zařízení	mobil Lejček
Vytvořeno	15.09.2023 10:03:00
Čas synchronizace	15.09.2023 10:03:19
Fotka je původní	Ano

### Volné fotografie



Přehled úkolů Samostatné fotografie Přřazení Zařizení

Stav	Počet fotek	Název	Vytvořeno	Splnit do	Přřazená zařízení	
odeslaný	3	2905/2 (770-1120)	18.04.2023	31.05.2023	-	DETAIL ÚKOLU
odeslaný	4	5204/10 (810-1080)	18.04.2023	31.05.2023	-	DETAIL ÚKOLU
odeslaný	4	4101/2 (810-1080)	18.04.2023	31.05.2023	-	DETAIL ÚKOLU

Zobrazena 1. - 3. položka z celkových 3

# PORTÁL GT FOTO

## Samostatné fotografie – nové funkcionality

- Různé typy filtrů (nová funkcionality 10/2023)
- Možnost odeslání samostatné fotky na AMS SZIF
- Možnost přiřazení „štítků“ k jednotlivým fotkám (pro lepší filtrování)

Zpět

Přehled úkolů **Samostatné fotografie** Přiřazení úkolů Zařízení

VYBRAT VŠE

SMAZAT

VYBRAT ÚKOL

PŘIŘADIT DPB

ODESLAT NA SZIF

Od dd.mm.rrrr

Do dd.mm.rrrr

Rok / měsíc 2023 - -

Zařízení -


DPB -

Štítky -

Odeslané na SZIF

Řadit podle: Číslo - sestupně


FILTROVAT



17

Štítky  
[přidat / editovat](#)

Zeměpisná šířka	50.35664
Zeměpisná délka	15.232714
Azimut	125
Úhel pohledu	74
Přesnost	3.9 m
Poznámka	Stran Ledkov 1104/11
Zařízení	Trimble - TDC600_2 - Android - 10
Jméno zařízení	ŠÉF
Vytvořeno	31.07.2023 09:36:09
Čas synchronizace	31.07.2023 09:37:05
Fotka je původní	Ano
DPB	1104/11 (680-1020)



16

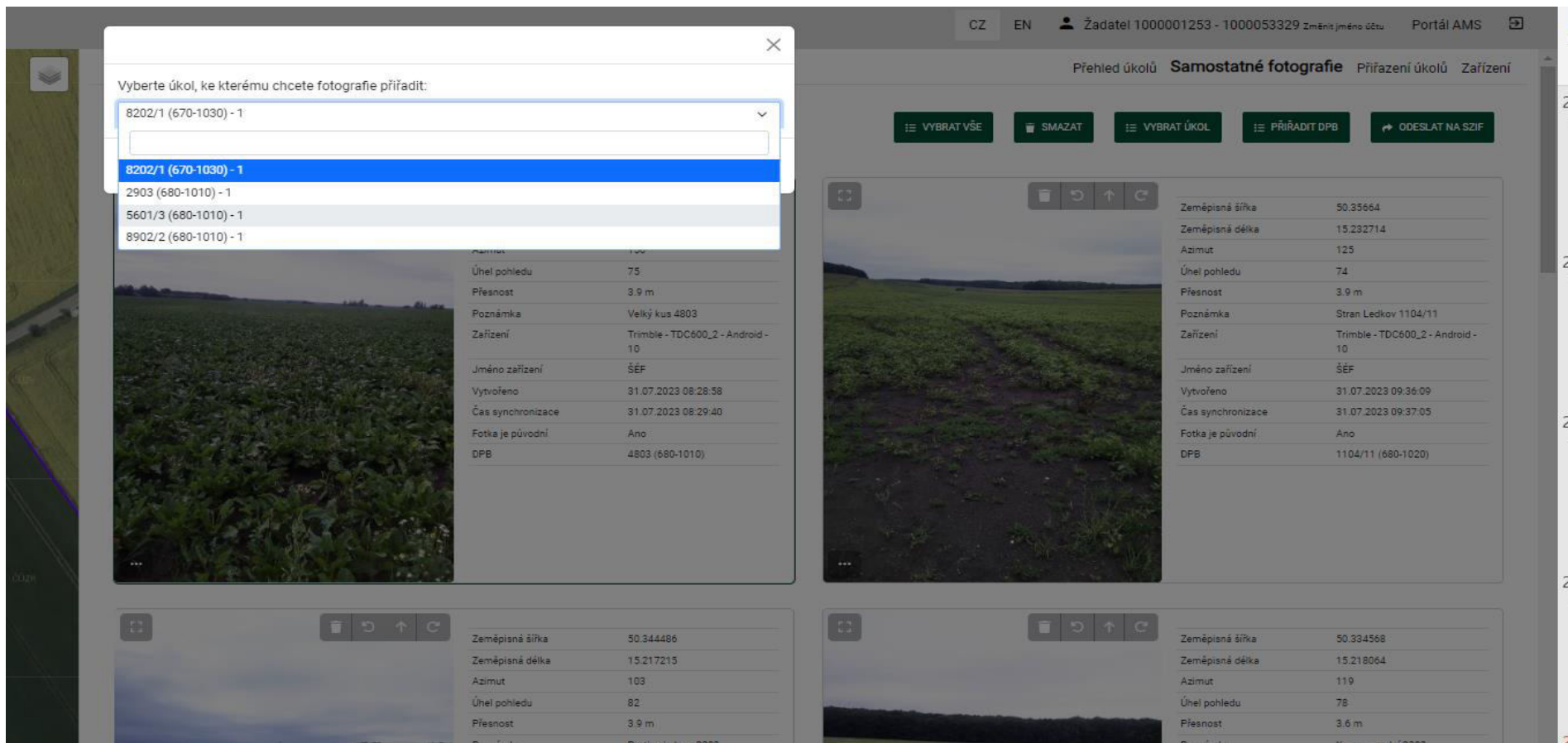
Štítky  
[přidat / editovat](#)

Zeměpisná šířka	50.344486
Zeměpisná délka	15.217215
Azimut	103
Úhel pohledu	82
Přesnost	3.9 m
Poznámka	Proti psin krav 2203
Zařízení	Trimble - TDC600_2 - Android - 10
Jméno zařízení	ŠÉF
Vytvořeno	31.07.2023 09:31:05
Čas synchronizace	31.07.2023 09:32:05
Fotka je původní	Ano
DPB	2203 (680-1020)

# GT - FOTO

## GEOTAGOVANÉ FOTOGRAFIE – WEBOVÁ KONZOLE




- Přiřazení úkolu k samostatné fotografii



The screenshot displays a web interface for managing geotagged photos. A modal dialog is open, titled "Vyberte úkol, ke kterému chcete fotografie přiřadit:" (Select a task to which you want to assign the photo:). The dialog contains a search bar and a list of tasks. The selected task is "8202/1 (670-1030) - 1". Below the dialog, a photo of a field is shown with its metadata:

Úhel pohledu	75
Přesnost	3.9 m
Poznámka	Velký kus 4803
Zařízení	Trimble - TDC600_2 - Android - 10
Jméno zařízení	ŠĚF
Vytvořeno	31.07.2023 08:28:58
Čas synchronizace	31.07.2023 08:29:40
Fotka je původní	Ano
DPB	4803 (680-1010)

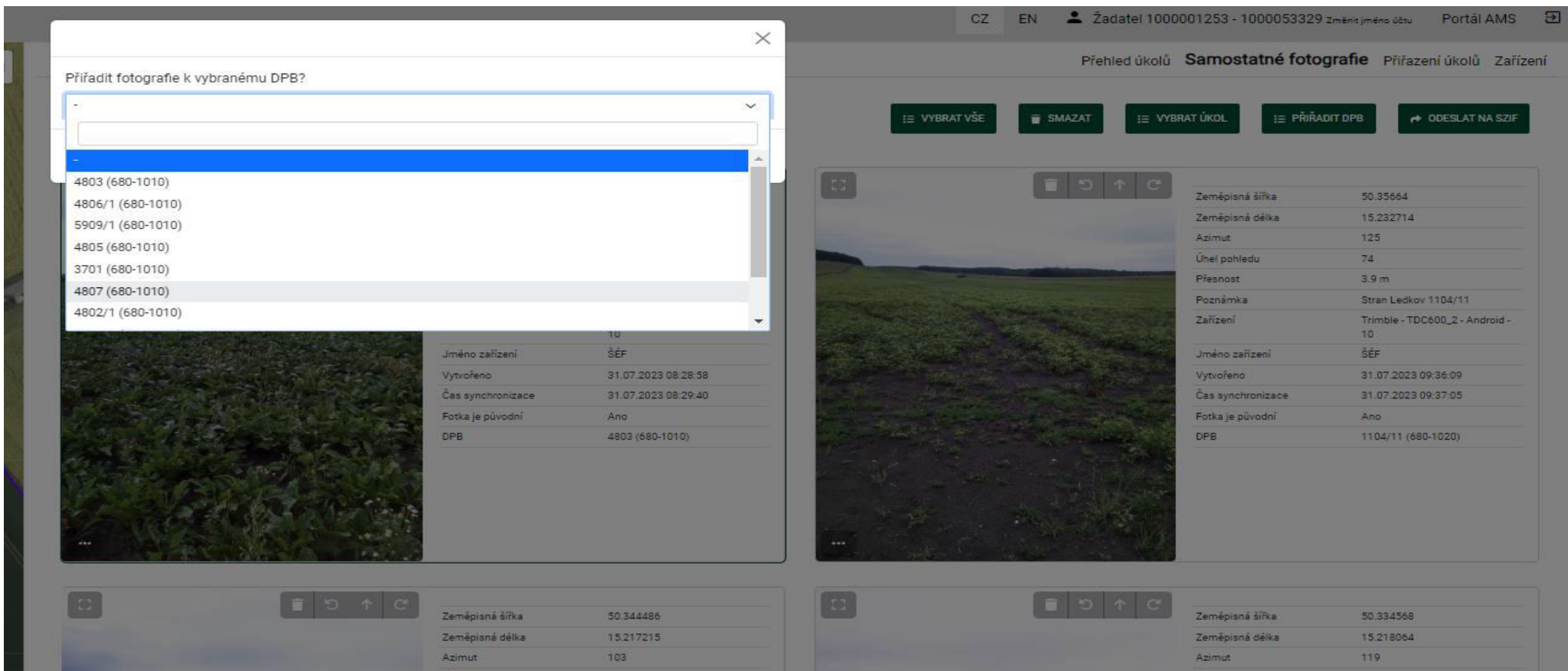
The main interface shows a list of photos with their metadata:

Geotagged Photo	Task
	8202/1 (670-1030) - 1
	8202/1 (670-1030) - 1
	8202/1 (670-1030) - 1

# GT - FOTO

GEOTAGOVANÉ FOTOGRAFIE – WEBOVÁ KONZOLE

- Přiřazení DPB k samostatné fotografii



Přidat fotografie k vybranému DPB?

4803 (680-1010)  
 4806/1 (680-1010)  
 5909/1 (680-1010)  
 4805 (680-1010)  
 3701 (680-1010)  
 4807 (680-1010)  
 4802/1 (680-1010)

Jméno zařízení	ŠĚP
Vytvořeno	31.07.2023 08:28:58
Čas synchronizace	31.07.2023 08:29:40
Fotka je původní	Ano
DPB	4803 (680-1010)

Zeměpisná šířka 50.344486  
 Zeměpisná délka 15.217215  
 Azimut 103

Přehled úkolů **Samostatné fotografie** Přiřazení úkolů Zařízení

VYBRAT VŠE SMAZAT VYBRAT ÚKOL PŘIŘADIT DPB ODESLAT NA SZIF

Zeměpisná šířka	50.35664
Zeměpisná délka	15.232714
Azimut	125
Úhel pohledu	74
Přesnost	3.9 m
Poznámka	Stran Ledkov 1104/11
Zařízení	Trimble - TDC600_2 - Android - 10
Jméno zařízení	ŠĚP
Vytvořeno	31.07.2023 09:36:09
Čas synchronizace	31.07.2023 09:37:05
Fotka je původní	Ano
DPB	1104/11 (680-1020)

Zeměpisná šířka	50.334568
Zeměpisná délka	15.218064
Azimut	119

Tato část se bude věnovat web  
aplikaci AMS na počítači  
finální část pro zpracování úkolů,  
fotek a část informující žadatel o  
stavu semaforu

# GT - FOTO

GEOTAGOVANÉ FOTOGRAFIE – WEBOVÁ KONZOLE

Přesun do SCOREBOARD JŽ



Přehled úkolů Nepřiřazené fotky Přiřazení úkolů Zařízení

Status	Počet fotek	Název	Datum vytvoření	Datum do splnění	Delegace zařízení
			dd.mm.rrrr	dd.mm.rrrr	

Nenalezena žádná vyhovující položka



## MACH externí

Zadejte uživatelské jméno a heslo účtu SZIF

Uživatelské jméno je povinný údaj.

Heslo

**PŘIHLÁSIT**





# NÁSTROJ AMS

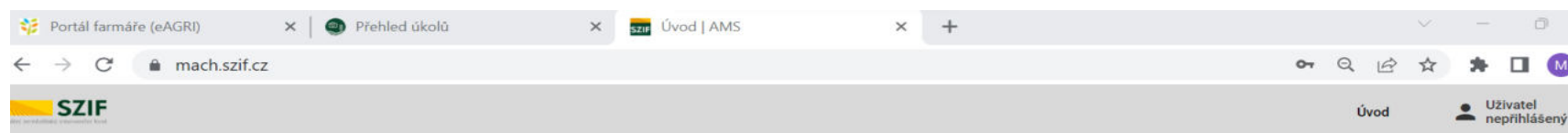
SCOREBOARD JŽ

- Přihlášení přes přidělené přihlašovací údaje
  - <https://mach.szif.cz>
- JI uživatele + přidělené heslo
  - **POZOR** funguje jen na 99.... nikoliv na 98 přístup

# PORTÁL AMS

přihlášení do portálu

- Přihlášení do portálu AMS na stránkách SZIF
- Umožňuje správu podkladů vycházejících z podané JŽ pro daný rok



## Vítejte v portálu AMS

### Přihlášení

Pro vstup na portál AMS potřebujete mít podanou Jednotnou žádost a mít přístup na [Portál farmáře SZIF](#).

Pro stisknutí tlačítka PŘIHLÁSIT budete přesměrováni na Portál farmáře SZIF, kde se přihlaste svými údaji žadatele (farmáře).

Následně budete přesměrováni zpět do Portálu AMS.

**PŘIHLÁSIT**

### Co je to AMS?

System AMS (Area Monitoring System) umožňuje za pomoci družicových dat ověřit způsobilost podaných žádostí o dotace pro všechna opatření na plochu v rámci jednotné žádosti. V Portálu AMS naleznete přehled dílů půdních bloků a související seznam opatření, časovou osu s důležitými termíny, výsledky monitoringu v podobě semaforu a užitečná družicová data pro vlastní potřebu. Portál AMS je provázaný s mobilní aplikací GTFoto, prostřednictvím které lze v případě potřeby pořídit geotagovanou fotografii a doložit požadovanou aktivitu na pozemku.



### Kontakty

Státní zemědělský intervenční fond

Ve Smečkách 33, 110 00 Praha 1  
Telefon: +420 222 871 871  
Email: info@szif.cz

### Podmínky užívání

[Prohlášení o přístupnosti](#)  
[Podmínky užívání](#)  
[Ochrana osobních údajů](#)


### Užitečné odkazy

[szif.cz](#)  
[Portál farmáře SZIF](#)

# PORTÁL AMS

přihlášení do portálu

- **Aktuálně není třeba** mít vytvořenou identitu občana, ale POZOR „do budoucna“ se počítá s tímto požadavkem na uživatele



Dobrý den, využíváte identitu občana?

 **MACH externí**

Zadejte uživatelské jméno a heslo účtu SZIF

Uživatelské jméno je povinný údaj.

Heslo

Kontakty

Státní zemědělský intervenční fond  
Ve Smečkových 35, 110 00 Praha 1  
Telefon: +420 222 871 871  
E-mail: info@szif.cz

Podmínky užívání

Podávání a přistupování  
Dokladování záležitostí  
Nastavení cookies

Užitečné odkazy

SZIF  
Portál farmáře SZIF

Podpora

Úvodní stránka  
Nedávno zobrazené  
Manuál  
Videootázky

# PORTÁL AMS

SEMAFOR

- Světle červenou již v roce 2023 neočekávejte 😊
  - Nechodí notifikační e-maily



- **Světle červená** -> systém nedetekoval splnění podmínky 14 dní před rozhodným datem
- **Červená** -> systém nedetekoval splnění podmínky
- **Oranžová** -> systém nemá dostatek podkladů pro vyhodnocení
- **Zelená** -> systém detekoval splnění podmínky
- **Světle zelená** -> systém detekuje plnění podmínky, ale do rozhodného data je ještě daleko
- **Šedá** -> podmínka prozatím nebyla vyhodnocena

# PORTÁL AMS

SEMAFOR

- MUSÍM REAGOVAT – nemusím, ale pak se nesmím divit
- Červená – ne vždy musí být 100% chyba
  - Pokud mám důkazy, tak je předložím

## ČERVENÝ

### SEMAFOR

- Lze reagovat pomocí **doložení dodatečných důkazů**
- Slouží k přezkoumání výsledků za pomoci jiných zdrojů a primárně lidským okem
- Zasílá se přes formulář na Portálu farmáře
- Lze zaslat klasickou fotografii, GTFoto, prohlášení o splnění podmínky (s uvedením termínu plnění - například, kdy bylo posekáno/paseno) či další dokumenty (patevní deník)

#### Ohlášením vyšší moci

- Změnovou žádostí

## ORANŽOVÝ

### SEMAFOR

- Lze reagovat splněním úkolu/vyfocením **GTFoto** v aplikaci
- Úkol plánuje terénní inspektor a může jej zadat buď na žadatele anebo rovnou na sebe
- V případě naplánování úkolu na žadatele přijde žadateli notifikace emailem a do aplikace GTFoto
- Na splnění úkolu je omezený čas -> v případě nesplnění přechází úkol automaticky na terénního inspektora
- Splnění úkolu je dobrovolné

Nemění barvu semaforu, ale vyřeší se problém

# NÁSTROJ AMS



SCOREBOARD JŽ

- Základní informace o dílech půdních bloků
- Mapové podklady
- Různé typy podmínek
- Filtrování – možnost zadání vyhledávaného DPB

žadatel





## Scoreboard

### Detail Jednotné Žádosti

 **23/F1D/101/017426** 






3585 záznamů

z toho:

-  0 nesplněných podmínek
-  3 nerozhodnuté podmínky
-  2777 splněných podmínek
-  805 nevyhodnocených podmínek


---

### Díly půdních bloků

-  720-1070 0601/2
-  720-1070 0602/5
-  720-1070 0604/6
-  720-1070 1501/2
-  720-1070 1502/1

# NÁSTROJ AMS

## nastavení notifikací



### Nastavení notifikací

Mějte vždy přehled o tom, co se na Vaší žádosti změnilo.  
Nastavte si jednotlivé notifikace přesně podle vašich potřeb.

VYBRAT VŠE

ŽÁDOST O POŘÍZENÍ GEOTAGOVANÝCH FOTOGRAFIÍ  
Notifikace Vám bude odeslána, pokud od Vás budeme potřebovat pořídit geotagovanou fotografii pro konkrétní zářez.

ÚSPĚŠNĚ ODESLÁNÍ GEOTAGOVANÝCH FOTOGRAFIÍ  
Notifikace Vám bude odeslána, pokud se Vaše geotagované fotografie úspěšně nahrají do systému AMS.

NOVÉ VÝSLEDKY  
Notifikace Vám bude odeslána po nahrání nových výsledků do systému AMS, při kterém dojde ke změně semaforu na červenou barvu u některých zářezů z Vaší Jednotné žádosti.

NAČTENÍ ŽÁDOSTI A NAPOČTENÍ MONITOROVACÍCH SCÉNÁŘŮ  
Notifikace Vám bude odeslána po načtení Vaší Jednotné žádosti do systému AMS a provedení výpočtu monitorovacích scénářů.

NAČTENÍ ZMĚNY ŽÁDOSTI A NAPOČTENÍ MONITOROVACÍCH SCÉNÁŘŮ  
Notifikace Vám bude odeslána po načtení změny Vaší Jednotné žádosti do systému AMS a provedení výpočtu monitorovacích scénářů.

OHLÁŠENÍ VYŠŠÍ MOCI  
Notifikace Vám bude odeslána po zpracování Vašeho Ohlášení vyšší moci do scoreboardu.

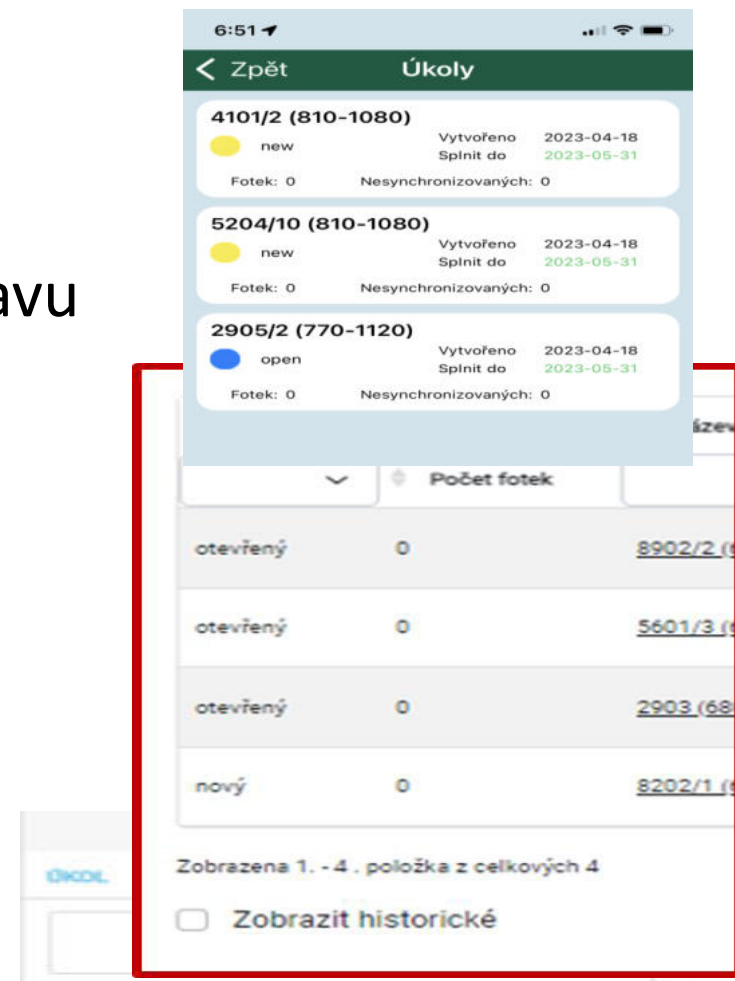


- Automaticky jsou „vybrané vše“
- Aktuálně funkční
- bude doprogramováno = notifikace na „červený“ semafor po načtení snímků
- Ostatní funkcionality budou až 2025

# ÚKOLY

- Kde je mohu vidět a jak a dle jsem informována o jejich stavu plnění?

- **Aplikace GT FOTO** v mobilním telefonu
  - Pokud úkol vyfotím a odešlu tak úkol zmizí z přehledu
- **Portál GT FOTO** na počítači
  - Stav nový, otevřený, vrácený
  - U historických jsou stavy odeslaný, prošlý, zrušený
- **Portál AMS**
  - **Úkoly ve Scoreboard** – zadané úkoly farmáři
    - Splněno – není vyplněno nic – neodesláno na AMS SZIF
    - Splněno  - odesláno a **doručeno** na AMS SZIF
  - **Úkoly ve Scoreboard** – výsledky jednotlivých opatření
    - Odesláno, nafoceno, splněno
  - **Úkoly v detailu DPB** – zadané úkoly farmáři
    - ANO, NE
  - **Úkoly v detailu DPB** – výsledky jednotlivých opatření
    - Viz. jako scoreboard



Pořízení fotografie	Odeslaný	670-
Pořízení fotografie	Odeslaný	680-
Pořízení fotografie	Odeslaný	680-
Pořízení fotografie	Odeslaný	680-



# ÚKOLY

- Stavy GT FOTO a jejich popis
  - **Nový** - nově založený úkol
  - **Odeslán** - úkol odeslán do GTFoto vyhotoviteli
  - **Nafoceno** - připojeny fotky z GTFoto a odeslány do IS MACH
  - **Nesplněn** - úkol obsahuje nesplněné požadavky na foto
  - **Splněn** - úkol splněn - koncový stav a tento nastává při uzavření požadavku na fotku
  - **Expirace** - nesplněný úkol (expirace) - koncový stav
  - **Storno** - stornovaný úkol - koncový stav

## Výsledky jednotlivých opatření

KONTROLA				ÚKOLY		POZEMEK				
VÝSLEDEK/DATUM	OPATŘENÍ	PODMÍNKY	ROZHODNÉ DATUM	ÚKOL	STAV	DPB	KULTURA	PLODINA	VÝMĚRA ZÁKRESU	VÝMĚRA
0 NESPLNĚNÝCH PODMÍNEK										
0 NEROZHODNUTÝCH PODMÍNEK										
595 SPLNĚNÝCH PODMÍNEK										
31.7.2023	BISS	Zemědělské obhospodařování	31.8.2023	Pořízení fotografie	Splněný	<a href="#">670-1030 8202/1</a>	R	Pšenice setá ozimá	24,33	24,77
31.7.2023	EK-C - EK-CZ	Zemědělské obhospodařování	31.10.2023	Pořízení fotografie	Splněný	<a href="#">680-1010 2903</a>	R		18,97	18,97
31.7.2023	BISS	Zemědělské obhospodařování	31.8.2023	Pořízení fotografie	Splněný	<a href="#">680-1010 2903</a>	R	Kukuřice na siláž	18,97	18,97
31.7.2023	VCS - BL	Zachování zemědělské kultury	31.8.2023	Pořízení fotografie	Splněný	<a href="#">680-1010 5601/3</a>	R	Sója	27,84	84,39
31.7.2023	VCS - BL	Potvrzení deklarované plodiny	15.7.2023	Pořízení fotografie	Splněný	<a href="#">680-1010 5601/3</a>	R	Sója	27,84	84,39

# NÁSTROJ AMS

SCOREBOARD IŽ – zobrazení úkolů

Zadané úkoly pro farmáře

**SPLNĚNO** ≠ DPB „zezelená“, je to DORUČENO NA SZIF

SZIF Úvod MARTINA TAMPIEROVÁ

Scoreboard Jednotné žádosti pro JI 1000001253 2023

0 nesplněných 7 nerozhodnutých 662 splněných 317 nevyhodnocených žádost 23/F1D/108/021483

Sledované milníky

Souhrnné výsledky kontroly

Zadané úkoly farmářů (4)

ČÍSLO DPB	DEKLAROVANÁ PLODINA	DEKLAROVANÁ KULTURA	VYTVOŘENO	SPLNĚNO DO	POKYNY	ZOBRAZIT V GTFOTO	VÝSLEDEK
<a href="#">670-1030-8202/1</a>	Pšenice setá ozimá	R	12.9.2023	20.9.2023	Prosím o pořízení snímků dokládající ...		SPLNĚNO
<a href="#">680-1010-2903</a>	Kukuřice na siláž	R	12.9.2023	20.9.2023	Prosím o pořízení snímků dokládající ...		
<a href="#">680-1010-5601/3</a>	Kukuřice na siláž	R	12.9.2023	20.9.2023	Prosím o pořízení snímků dokládající ...		
<a href="#">680-1010-8902/2</a>	Vojtěška setá	R	12.9.2023	20.9.2023	Prosím o pořízení snímků dokládající ...		

Výsledky jednotlivých opatření

VÝSLEDEK/DATUM	OPATŘENÍ	PODMÍNKY	ROZHOVNÉ DATUM
0 NESPLNĚNÝCH PODMÍNEK			
7 NEROZHODNUTÝCH PODMÍNEK			
31.7.2023	BISS	Zemědělské obhospodařování	31.8.2023
31.7.2023	BISS	Zemědělské obhospodařování	31.8.2023
31.7.2023	EK-C - EK-CZ	Zemědělské obhospodařování	31.10.2023
31.7.2023	BISS	Zemědělské obhospodařování	31.8.2023

ÚKOLY

ÚKOL	STAV	DPB
Požřízení fotografie	Odeslaný	<a href="#">670-</a>
Požřízení fotografie	Odeslaný	<a href="#">680-</a>
Požřízení fotografie	Odeslaný	<a href="#">680-</a>
Požřízení fotografie	Odeslaný	<a href="#">680-</a>

GT FOTO

# NÁSTROJ AMS

## ÚKOLY - stavy

Přímý „proklik“ na portál GT FOTO

### Souhrnné výsledky kontroly

OPATŘENÍ	VÝSLEDEK
<a href="#">EZ23</a>	<span style="color: orange;">●</span>
<a href="#">EK-C</a>	<span style="color: orange;">●</span>
<a href="#">VCS - CU</a>	<span style="color: gray;">●</span>
<a href="#">VCS - BL</a>	<span style="color: orange;">●</span>
<a href="#">BISS</a>	<span style="color: orange;">●</span>

### Zadané úkoly farmáři (3)

ÚKOLY							VÝSLEDEK
ČÍSLO DPB	DEKLAROVANÁ PLODINA	DEKLAROVANÁ KULTURA	VYTVOŘENO	SPLNIT DO	POKYNY	ZOBRAZIT V GTFOTO	SPLNĚNO
<a href="#">690-1030 3701/6</a>	Ječmen ozimý víceřadý	R	12.9.2023	20.9.2023	Prosím o pořízení snímků do...		<span style="color: green;">✓</span>
<a href="#">680-1040 3803/13</a>	Směs trav s PVN do 50 %	U	13.9.2023	19.9.2023	Prosím o přehledové foto GT...		<span style="color: green;">✓</span>
<a href="#">680-1040 4803/2</a>	Vojtěška setá	R	13.9.2023	19.9.2023	Prosím o přehledové foto GT...		<span style="color: green;">✓</span>

### Výsledky jednotlivých opatření

KONTROLA			
VÝSLEDEK/DATUM	OPATŘENÍ	PODMÍNKA	ROZHODNÉ DATUM
0 NESPLNĚNÝCH PODMÍNEK			
5 NEROZHODNUTÝCH PODMÍNEK			
737 SPLNĚNÝCH PODMÍNEK			
<span style="color: green;">●</span> 31.7.2023	EZ23 - PO-R...	Potvrzení deklarované plodiny	30.9.2023
<span style="color: green;">●</span> 31.7.2023	VCS - BL	Potvrzení deklarované plodiny	15.7.2023
<span style="color: green;">●</span> 31.7.2023	BISS	Zemědělské obhospodařování	31.8.2023
<span style="color: green;">●</span> 31.7.2023	BISS	Zemědělské obhospodařování	31.8.2023

ÚKOLY	
ÚKOL	STAV
Pořízení fotografie	Nafocený
Pořízení fotografie	Nafocený
Pořízení fotografie	Splněný


POZEMEK			
PLODINA	VÝMĚRA ZÁKRESU	VÝMĚRA DPB	VL. NÁZEV
Vojtěška setá	18,75	18,75	/
Vojtěška setá	18,75	18,75	/
Směs trav s PVN do...	23,25	23,55	/
Pšenice setá ozimá	12,69	12,69	/

# NÁSTROJ AMS

SCOREBOARD JŽ

## Zadané úkoly farmářů (4)

Číslo DPB	DEKLAROVANÁ PLOŠINA	DEKLAROVANÁ KULTURA	OVIVY	VYTVORENO	SPLNIT DO	POKYNY	SOBRADIT V GTFOTO	VÝSLEDEK
670-1000-8202-1	Pšenice setá ozimá	R		12.9.2023	20.9.2023	Prosím o pořízení snímků dokládajících ...		
680-1016-2903	Kukuřice na siláž	R		12.9.2023	20.9.2023	Prosím o pořízení snímků dokládajících ...		
680-1016-2903-1	Kukuřice na siláž	R		12.9.2023	20.9.2023	Prosím o pořízení snímků dokládajících ...		
680-1016-8502-1	Vojváka setá	R		12.9.2023	20.9.2023	Prosím o pořízení snímků dokládajících ...		



SZIF GTFoto Detail úkolu - 8202/1 (670-1030) - 1 CZ EN Žadatel 1000001253 - 1000053329 Změnit jméno účtu Portál AMS

**Zpět** **Přehled úkolů** Samostatné fotografie Přířazení úkolů Zařízení

**8202/1 (670-1030) - 1** [PŘESUNOUT DO SAMOSTATNÝCH](#) [PŘIŘADIT ZAŘÍZENÍ](#) [ODESLAT NA SZIF](#)

**Stav** nový **Vytvořeno** 12.09.2023 12:09:28

**Pokyny** Prosím o pořízení snímků dokládající zemědělské obhospodařování DPB. **Splnit do** 20.09.2023 23:59:59

**Důvod znovuotevření** **Přířazená zařízení** ŠÉF, AGF MT **Poznámka**

### Fotografie dle požadavku

	<b>1</b>
Zeměpisná šířka	50.25971
Zeměpisná délka	15.3048
Azimut	347
Úhel pohledu	...
Poznámka	Celek

	<b>2</b>
Zeměpisná šířka	50.2584
Zeměpisná délka	15.30331
Azimut	224
Úhel pohledu	...
Poznámka	Celek

	<b>3</b>
Zeměpisná šířka	50.26083
Zeměpisná délka	15.30593
Azimut	283
Úhel pohledu	...
Poznámka	Celek

### Volné fotografie

# NÁSTROJ AMS

SCOREBOARD – DETAIL DPB

Zadané úkoly farmáři (4)

ČÍSLO DPB	DEKLAROVANÁ PLOŠINA	DEKLAROVANÁ KULTURA	VYHOTOŽENO	SPLNĚNO	POZNÁMKA	ZOBRAZIT VĚSTVO	SPLNĚNO
670-1030-8202/1	Pšenice seté oporné	R	12.9.2023	20.9.2023	Prosim o pořízení snímků dokládajících...		
670-1018-2003	Kukuřice na siláž	R	12.9.2023	20.9.2023	Prosim o pořízení snímků dokládajících...		
670-1018-8001/3	Kukuřice na siláž	R	12.9.2023	20.9.2023	Prosim o pořízení snímků dokládajících...		
670-1018-8002/3	Výběžka setá	R	12.9.2023	20.9.2023	Prosim o pořízení snímků dokládajících...		

TYP POŽADAVKU: detail, celek, samostatná fotka atd.

Možnost zobrazit fotku

Toto nevidíte

# NÁSTROJ AMS

## SCOREBOARD – DETAIL DPB

ANO – GTFoto bylo zadáno jako úkol buď na žadatele nebo na terénního inspektora s pevně daným bodem a azimutem focení  
**NE** – znamená, že se jedná o samostatnou GTFoto

SZIF Úvod MARTINA TAMPIEROVÁ

První zemědělská Záhornice, a.s.  
Žadatel

Scoreboard

Detail Jednotné žádosti

23/F1D/108/021483  
986 záznamů

DPB 670-1030 8202/1

0 nesplněných • 1 nerozhodnutá • 2 splněné • 2 nevyhodnocené

GTFoto (0)

ČÍSLO ZÁKRESU	DEKLAROVANÁ PLODINA	TYP POŽADAVKU	ÚKOL	POŘÍZENO	POZNÁMKA	GTFOTO
680-1010-5909/1		SamostatneFoto	ne	31.7.2023	Nad bioplynkou 5909/1	

ČÍSLO ZÁKRESU	DEKLAROVANÁ PLODINA	TYP POŽADAVKU	ÚKOL	POŘÍZENO	POZNÁMKA	GTFOTO
670-1030-8202/1-BISS,DP-Pšenice setá ozimá	Pšenice setá ozimá	Celek	ano	13.9.2023		
670-1030-8202/1-BISS,DP-Pšenice setá ozimá	Pšenice setá ozimá	Celek	ano	13.9.2023		
670-1030-8202/1-BISS,DP-Pšenice setá ozimá	Pšenice setá ozimá	Celek	ano	13.9.2023		

ČÍSLO ZÁKRESU	DEKLAROVANÁ PLODINA	TYP POŽADAVKU	ÚKOL	POŘÍZENO	POZNÁMKA	GTFOTO
31.7.2023	BISS	Zemědělské obhospodářování	31.8.2023	Pořízení fotografie	Odeslaný	670-1030 8202/1 R Pšenice setá ozimá 24,33 24,77
1 SPLNĚNÉ PODMÍNKY						
31.7.2023	EK-C - EK-CZ	Zemědělské obhospodářování	31.10.2023	Pořízení fotografie	Odeslaný	670-1030 8202/1 R 24,77 24,77
31.7.2023	EK-C - EK-CZ	Zachování zemědělské kultury	31.10.2023	Pořízení fotografie	Odeslaný	670-1030 8202/1 R 24,77 24,77
2 NEVYHODNOCENÉ PODMÍNKY						

# NÁSTROJ AMS

v GT FOTO vidím, že je úkol odeslaný

Odeslaný úkol

The screenshot displays the AMS tool interface. At the top, there are navigation tabs: "Přehled úkolů", "Samostatné fotografie", "Přřazení úkolů", and "Zařízení". Below this is a filter bar with columns for "Stav", "Počet fotek", "Název", "Vytvořeno", "Splnit do", and "Přřazená zařízení". A red box highlights the "Odeslaný úkol" status in the "Stav" column. Below the filter bar, a table shows task details for "odeslaný" status, including "3" photos, name "3701/6 (690-1030) - 1", creation date "12.09.2023", due date "20.09.2023", and assignee "Klepal Jan". A "DETAIL ÚKOLU" button is visible.

Below the main table, there is a section for "Zobrazit historické" (Show historical) with a checked checkbox. A red arrow points to this section. Below it, a smaller table shows historical task status changes:

Stav	Počet fotek	Název
odeslaný	1	0607/8 (730-1080) - 1
prošlý	1	0607/8 (730-1080) - 1
zrušený	1	0607/8 (730-1080) - 1
odeslaný	1	1608/1 (730-1080) - 1
odeslaný	1	3302/2 (730-1080) - 1

Another dropdown menu shows options: "nový", "otevřený", "vrácený".

## ● Různé stavy dle typu úkolu

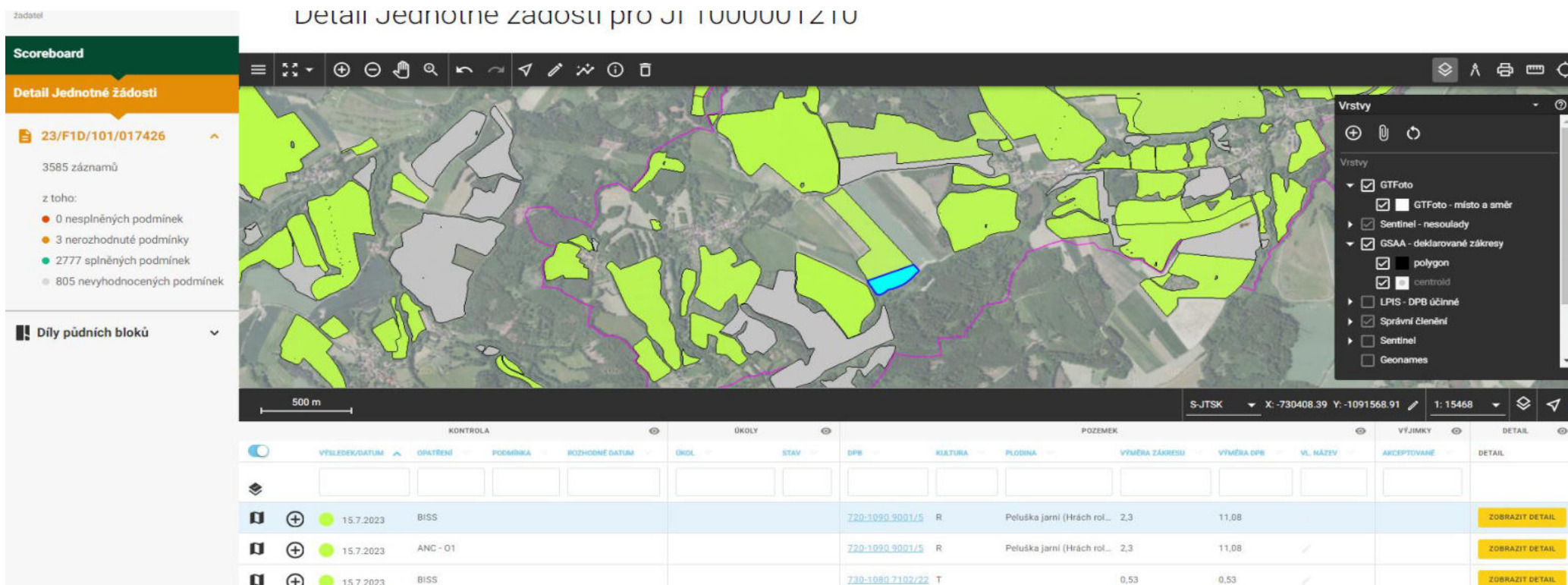
- U historických je to stav „odeslaný, prošlý, zrušený“
- U přiřazených je to stav „nový, otevřený, vrácený“

# NÁSTROJ AMS

Data jednotné žádosti

- Zobrazení celkové mapy
- Možnost zobrazení vybraného pozemku

Detail jednotné žádosti pro SI 1000001210



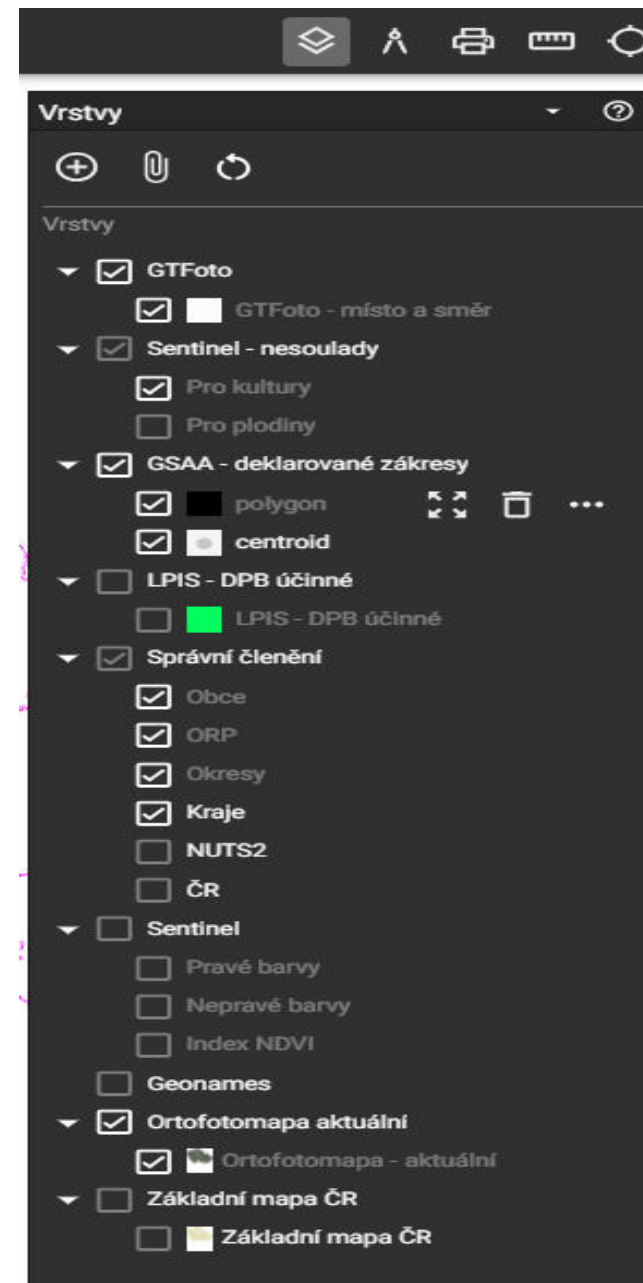
The screenshot displays the AMS web application interface. On the left, a 'Scoreboard' sidebar shows the request ID '23/F1D/101/017426' and a list of 3585 records, categorized by fulfillment status: 0 unmet, 3 undecided, 2777 met, and 805 unevaluated. Below this is a section for 'Díly půdních bloků'. The main area features a satellite map with green and blue overlays representing different land parcels. A 'Vrstvy' (Layers) panel on the right allows toggling various data layers like 'GTFoto', 'Sentinel - nesoulady', and 'GSAA - deklarované zákresy'. At the bottom, a table provides detailed information for selected parcels.

KONTROLA		OKOLY		POZEMEK				VĚJIMKY	DETAIL				
VÝSLEDEK/DATUM	OPATŘENÍ	PODMÍNKY	ROZHODNÉ DATUM	OKOL	STAV	DPB	KULTURA	PLODINA	VÝMĚRA ZÁKRESU	VÝMĚRA DPB	VL. NÁZEV	AKCEPTOVANÉ	DETAIL
+	15.7.2023	BISS				720-1090-9001/5	R	Pelůška jarní (Hrách rol...	2,3	11,08			ZOBRAZIT DETAIL
+	15.7.2023	ANC - 01				720-1090-9001/5	R	Pelůška jarní (Hrách rol...	2,3	11,08			ZOBRAZIT DETAIL
+	15.7.2023	BISS				730-1080-7107/22	T		0,53	0,53			ZOBRAZIT DETAIL



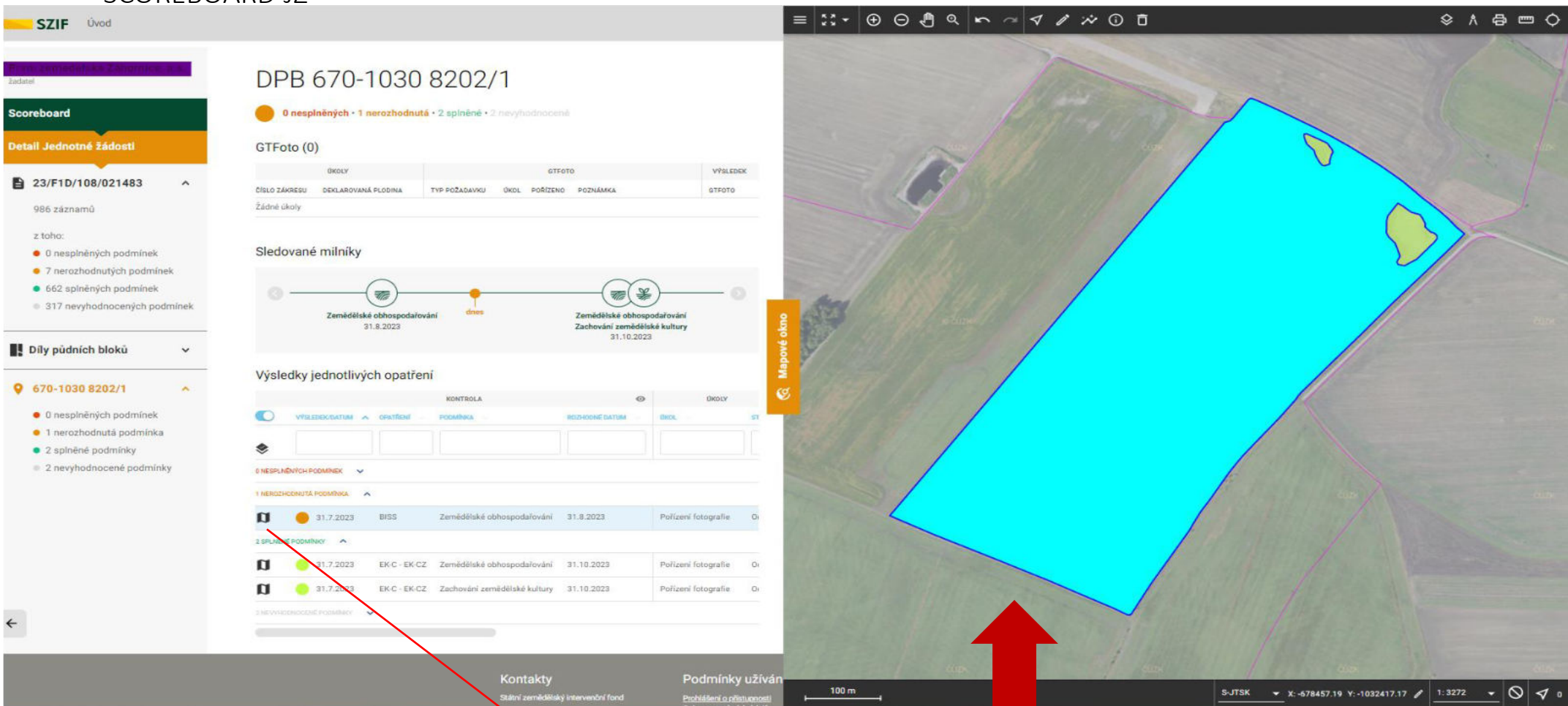
# NÁSTROJ AMS

## MAPOVÉ OKNO



# NÁSTROJ AMS

## SCOREBOARD JŽ



The screenshot displays the AMS Scoreboard JŽ interface. On the left, there is a sidebar with navigation options like 'Scoreboard' and 'Detail Jednotné Žádosti'. The main area shows details for DPB 670-1030 8202/1, including a status summary (0 nesplněných, 1 nerozhodnutá, 2 splněné, 2 nevyhodnocené), a table of measures, and a list of individual measures. A map on the right shows a large cyan polygon representing the land area. A red arrow points from a text box at the bottom to the map area.

**DPB 670-1030 8202/1**

0 nesplněných • 1 nerozhodnutá • 2 splněné • 2 nevyhodnocené

**GTFoto (0)**

ČÍSLO ZÁKRESU	DEKLAROVANÁ PLODINA	TYP POŽADAVKU	OKOL	POŘÍZENO	POZNÁMKA	VÝSLEDEK	GTFOTO
Žádné ukoly							

**Sledované milníky**

Zemědělské obhospodařování 31.8.2023 **dnes** Zemědělské obhospodařování Zachování zemědělské kultury 31.10.2023

**Výsledky jednotlivých opatření**

KONTROLA	OKOLY				
VÝSLEDEK/DATUM	OPATŘENÍ	PODMÍNKY	ROZDOBNÉ DATUM	OKOL	ST
0 NESPLNĚNÝCH PODMÍNEK					
1 NEROZHODNUTÁ PODMÍNKY					
31.7.2023	BISS	Zemědělské obhospodařování	31.8.2023	Pořízení fotografie	O
2 SPLNĚNÉ PODMÍNKY					
31.7.2023	EK-C - EK-CZ	Zemědělské obhospodařování	31.10.2023	Pořízení fotografie	O
31.7.2023	EK-C - EK-CZ	Zachování zemědělské kultury	31.10.2023	Pořízení fotografie	O
3 NEVYHODNOCENÉ PODMÍNKY					

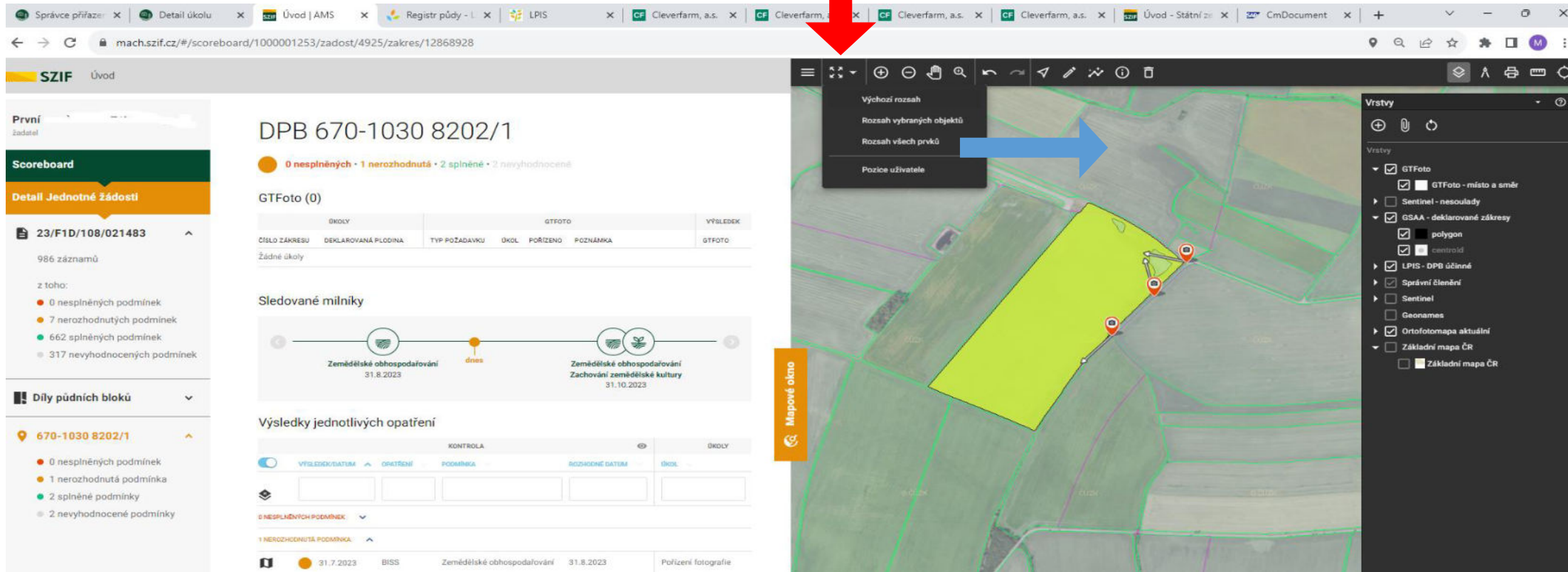
**Mapové okno**

100 m

S-JTSK X:-678457.19 Y:-1032417.17 1:3272

# NÁSTROJ AMS

## SCOREBOARD JŽ



- Zobrazení úkolů a pozice fotek na mapě

# NÁSTROJ AMS

SCOREBOARD JŽ

## SENTINEL – nesoulady kultury

Zadatel

**Scoreboard**

Detail Jednotné žádosti

23/F1D

3585 záznamů

z toho:

- 0 nesplněných podmínek
- 3 nerozhodnuté podmínky
- 2777 splněných podmínek
- 805 nevyhodnocených podmínek

Díly půdních bloků

730-108

- 0 nesplněných podmínek
- 3 nerozhodnuté podmínky
- 3 splněné podmínky
- 1 nevyhodnocená podmínka

DPB 730-1080

0 nesplněných • 3 nerozhodnuté • 3 splněné • 1 nevyhodnocená

GTFoto (1)

ÚKOLY	DEKLAROVANÁ PLODINA	TYP POŽADAVKU	ÚKOL	POŘÍZENÍ	POZNÁMKA	VÝSL
730-1080		Detail	ano	15.9.2023		

Sledované milníky

- Zemědělské obhospodařování 31.8.2023
- Zemědělské obhospodařování 30.9.2023
- dnes**
- Zemědělské obhospodařování Zachování zemědělské kultury 31.10.2023

Výsledky jednotlivých opatření

KONTROLA	VÝSLEDEK/DATUM	OPATŘENÍ	PODMÍNKY	ROZHODNÉ DATUM
0 NESPLNĚNÝCH PODMÍNEK				
3 NEROZHODNUTÉ PODMÍNKY				
	27.8.2023	EK-C - EK-CZ	Zemědělské obhospodařování	31.10.2023
	27.8.2023	BISS	Zemědělské obhospodařování	31.8.2023
	27.8.2023	ANC - O3	Zemědělské obhospodařování	30.9.2023

Vrstvy

- GTFoto
  - GTFoto - místo a směr
- Sentinel - nesoulady
  - Pro kultury
  - Pro plodiny
- GSAA - deklarované zákresy
  - polygon
  - centroid
- LPIS - DPB účinné
- Správní členění
- Sentinel
- Geonames
- Ortofotomapa aktuální
- Základní mapa ČR
- Základní mapa ČR

Mapové okno

Dark Green	tvalý výskyt vegetačního pokryvu
Light Green	abnormální výskyt vegetačního pokryvu (dočasný)
Yellow-Green	abnormálně řídký vegetační pokryv
Brown	tvalý výskyt holé půdy
Tan	dočasný výskyt holé půdy
Blue	odstranění porostu (holá půda)
Light Blue	odstranění porostu (podrost)

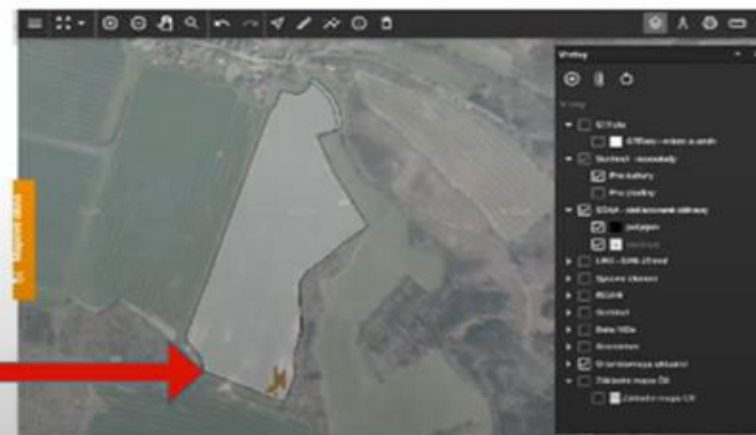
# NÁSTROJ AMS

## zemědělské obhospodařování

### Zemědělské obhospodařování



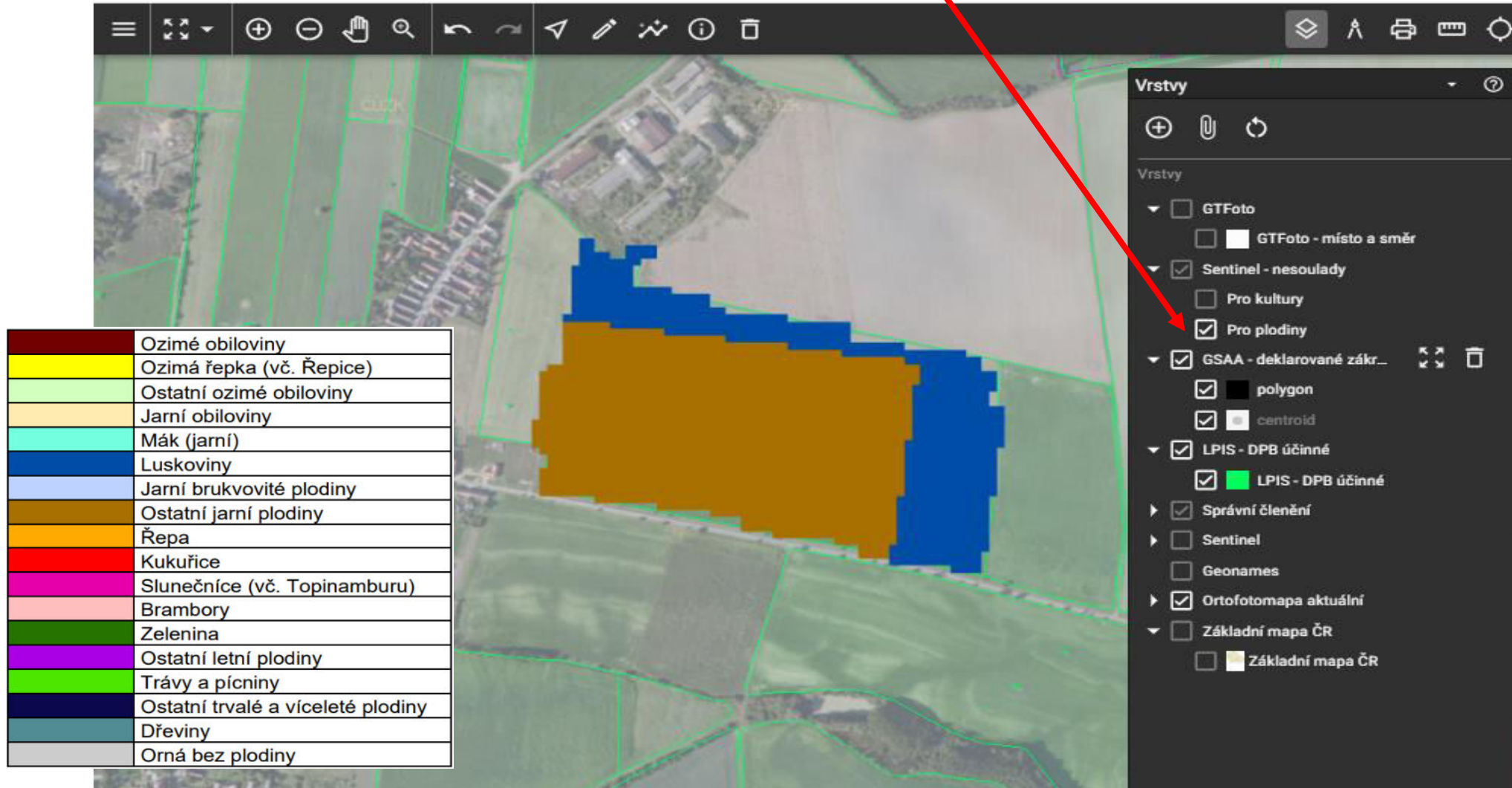
- tato podmínka hodnotí, zda žadatel o pozemek pečuje v celé deklarované ploše
- **zelená** = vše v pořádku
- **červená** - 2 možnosti:
  1. celý DPB – monitoring vyhodnotil, že pozemek není udržovaný -> podání změnové žádosti (vyjmutí celého DPB) nebo dodatečný důkaz, pokud žadatel nesouhlasí
  2. část DPB - detekován nesoulad (možné ověřit v MO vrstva Sentinel – Nesoulady – Pro kultury) -> podání změnové žádosti (vyjmutí detekované části DPB) nebo dodatečný důkaz, pokud žadatel nesouhlasí





















# NÁSTROJ AMS

SCOREBOARD JŽ

SENTINEL – nesoulady plodiny



The screenshot displays the AMS tool interface. On the left is a legend table with 18 rows of crop types and their corresponding colors. The main map area shows an aerial view with a large area of land highlighted in blue and orange, indicating crop anomalies. On the right is a 'Vrstvy' (Layers) panel with a list of layers and their visibility status. A red arrow points from the 'SENTINEL – nesoulady plodiny' text to the 'Sentinel - nesoulady' layer in the panel.

	Ozimé obiloviny
	Ozimá řepka (vč. Řepice)
	Ostatní ozimé obiloviny
	Jarní obiloviny
	Mák (jarní)
	Luskoviny
	Jarní brukvovité plodiny
	Ostatní jarní plodiny
	Řepa
	Kukuřice
	Slunečnice (vč. Topinamburu)
	Brambory
	Zelenina
	Ostatní letní plodiny
	Trávy a píce
	Ostatní trvalé a víceleté plodiny
	Dřeviny
	Orná bez plodiny

**Vrstvy**

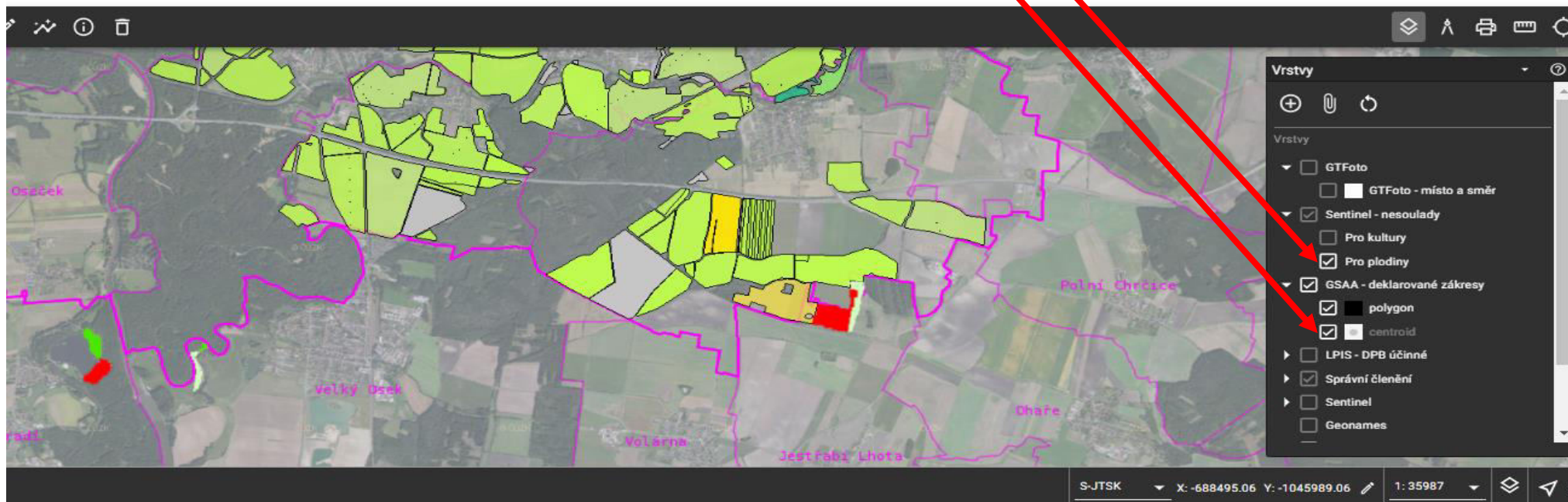
- GTFoto
  - GTFoto - místo a směr
- Sentinel - nesoulady
  - Pro kultury
  - Pro plodiny
- GSAA - deklarované zákr...
  - polygon
  - centroid
- LPIS - DPB účinné
  - LPIS - DPB účinné
- Správní členění
- Sentinel
- Geonames
- Ortofotomapa aktuální
- Základní mapa ČR
  - Základní mapa ČR

# NÁSTROJ AMS

SCOREBOARD JŽ

GSAA – deklarované zákresy

SENTINEL – nesoulady plodiny



- Jak rychle najít problém s chybně deklarovanými plodinami nebo obhospodařovanou půdou

# NÁSTROJ AMS

SCOREBOARD JŽ

Proklik na mapové vrstvy

**SZIF** Úvod

První zemědělská Záhornice, a.s.  
žadatel

**Scoreboard**

**Detail Jednotné Žádosti**

23/F1D/108/021483  
986 záznamů

z toho:

- 0 nesplněných podmínek
- 7 nerozhodnutých podmínek
- 662 splněných podmínek
- 317 nevyhodnocených podmínek

**Díly půdních bloků**

670-1030 8202/1

- 0 nesplněných podmínek
- 1 nerozhodnutá podmínka
- 2 splněné podmínky
- 2 nevyhodnocené podmínky

**DPB 670-1030 8202/1**

0 nesplněných • 1 nerozhodnutá • 2 splněné • 2 nevyhodnocené

GTFoto (0)

OKOLY	GTFOTO	VÝSLEDEK
Číslo ZÁKRESU	DEKLAROVANÁ PLOŠINA	TYP POŽADAVKU
Číslo ZÁKRESU	DEKLAROVANÁ PLOŠINA	TYP POŽADAVKU
Číslo ZÁKRESU	DEKLAROVANÁ PLOŠINA	TYP POŽADAVKU

Žádné úkoly

**Sledované milníky**

Zemědělské obhospodaření 31.8.2023

Zemědělské obhospodaření Zachování zemědělské kultury 31.10.2023

**Výsledky jednotlivých opatření**

KONTROLA	OKOLY
VÝSLEDEK/DATUM	OPATŘENÍ
VÝSLEDEK/DATUM	OPATŘENÍ
VÝSLEDEK/DATUM	OPATŘENÍ

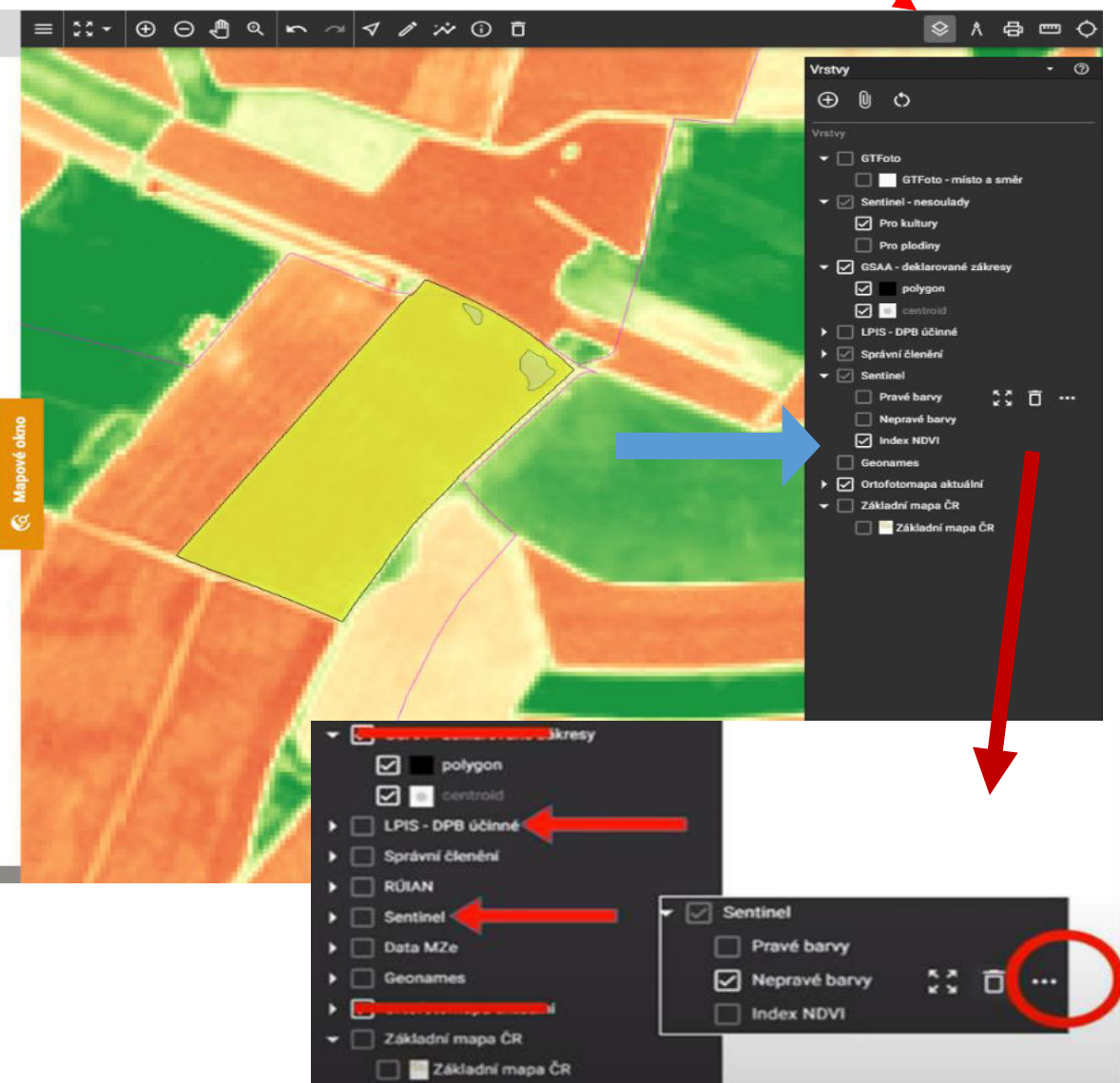
0 NESPLNĚNÝCH PODMÍNEK

1 NEROZHODNUTÁ PODMÍNKY

OKOLY	OPATŘENÍ	ROZHOVNÉ DATUM	OKOLY
31.7.2023	BISS	Zemědělské obhospodaření	31.8.2023
31.7.2023	EK-C - EK-CZ	Zemědělské obhospodaření	31.10.2023
31.7.2023	EK-C - EK-CZ	Zachování zemědělské kultury	31.10.2023

2 SPLNĚNÉ PODMÍNKY

2 NEVYHODNOCENÉ PODMÍNKY



**Vrstvy**

- GTFoto
- GTFoto - místo a směr
- Sentinel - nesoulady
  - Pro kultury
  - Pro plodiny
- GSAA - deklarované zákresy
  - polygon
  - centroid
- LPIS - DPB účinné
- Správní členění
- Sentinel
  - Právě barvy
  - Nepravé barvy
  - Index NDVI
- Geonames
- Ortofotomapa aktuální
- Základní mapa ČR
  - Základní mapa ČR

**Mapové obno**

**Detailní pohled na vrstvy:**

- polygon
- centroid
- LPIS - DPB účinné
- Správní členění
- RŮJAN
- Sentinel
- Data MZe
- Geonames
- Základní mapa ČR
  - Základní mapa ČR

**Detailní pohled na Sentinel vrstvu:**

- Sentinel
  - Právě barvy
  - Nepravé barvy
  - Index NDVI



# NÁSTROJ AMS

## mapové podklady – nepravé barvy

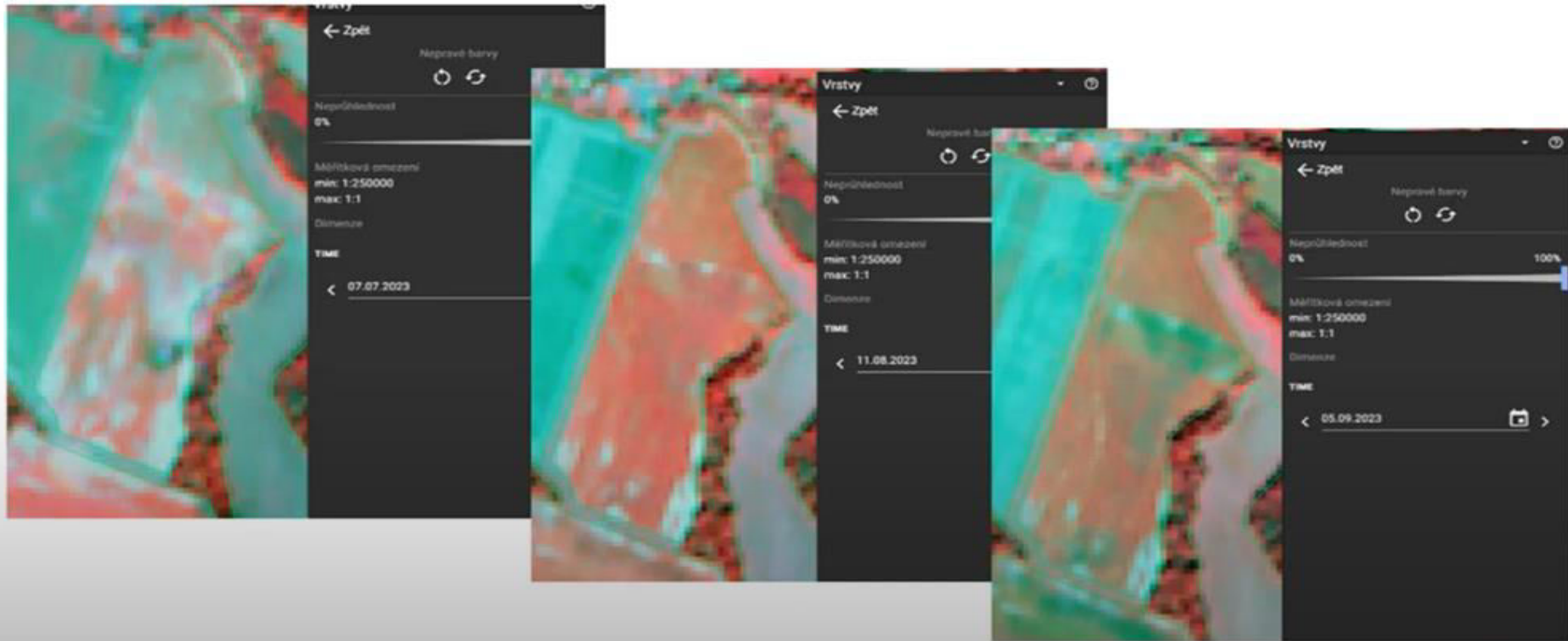
- **Jak číst správně barvy:**

- Zemědělský porost je spíš **růžová**, než červená.
- **Tmavě červené** pak jsou stromy a keře.
- **Zelenomodrá** je holá půda, přechody do růžové značí různě vysoký či řídký porost.
- Do **bílé** pak jdou stavby a **černé**, někdy **šedozele** je voda podle toho, jak moc je v ní žabince, sinic a dalšího chlorofylu.

# NÁSTROJ AMS

## mapové podklady – nepravé barvy

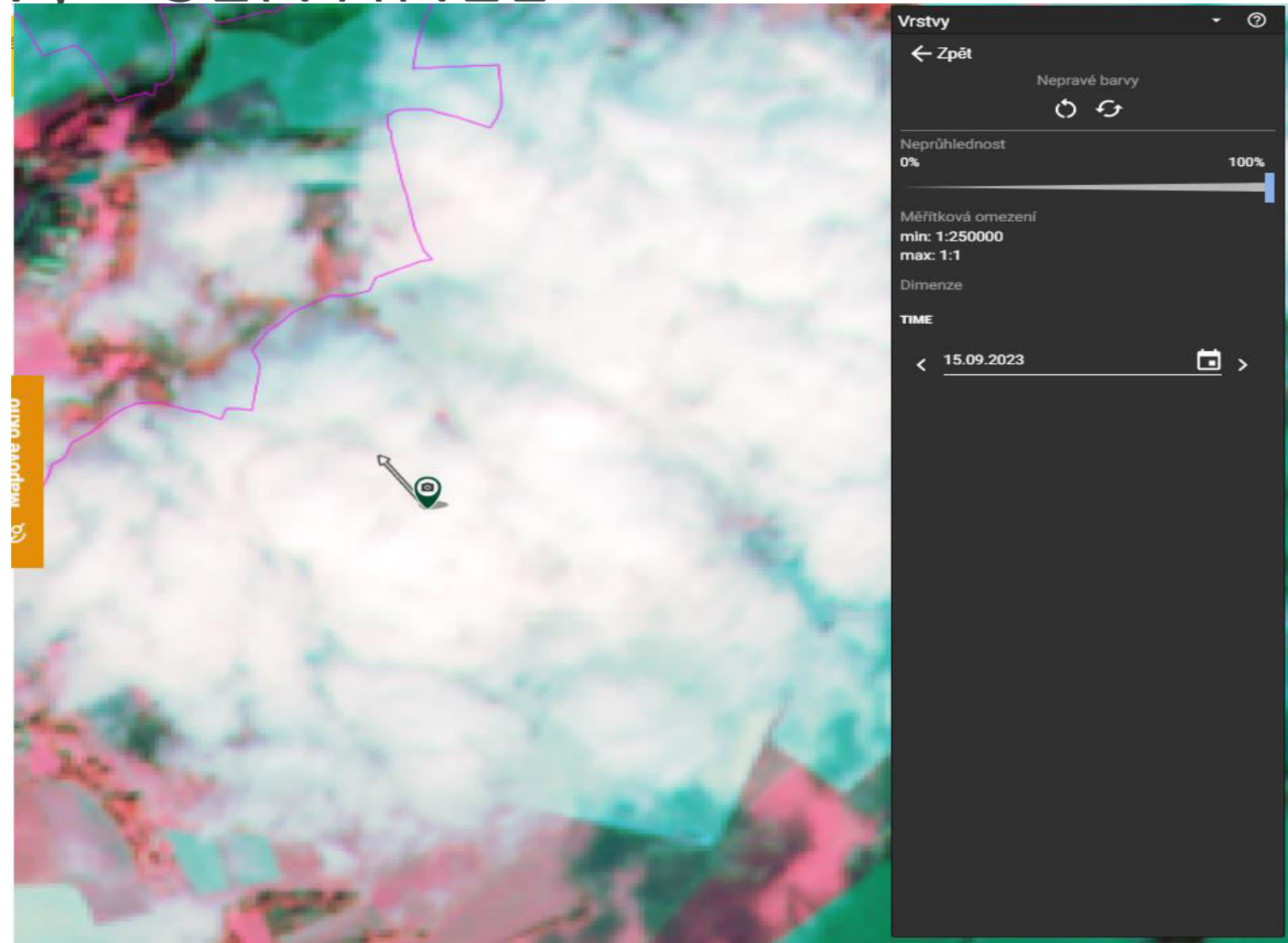
- Poznává systém půdy bez porostu = **ANO pozná**
- Jak se orientovat v barvách?



# NÁSTROJ AMS

## mapové vrstvy - SENTINEL

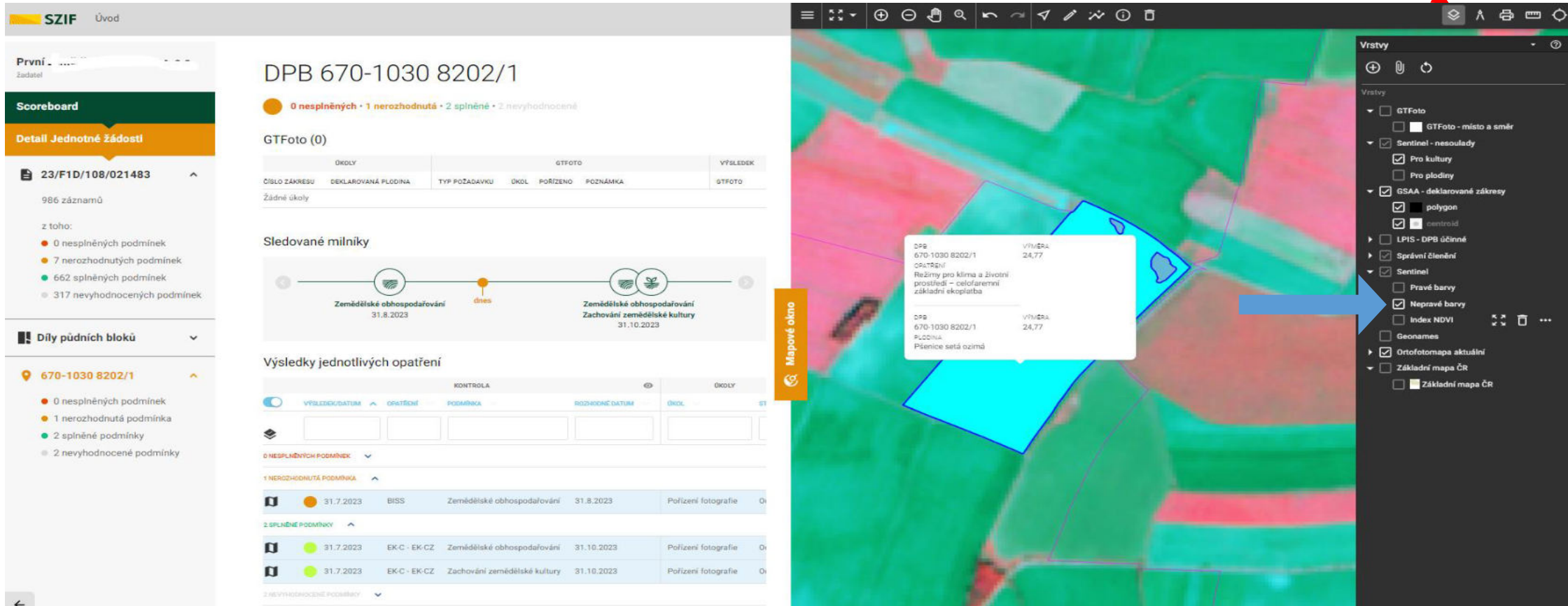
- Snímek s oblačností



# NÁSTROJ AMS

SCOREBOARD JŽ

Proklik na mapové vrstvy



The screenshot displays the AMS Scoreboard JŽ interface. On the left, there is a sidebar with navigation options like 'První', 'Scoreboard', and 'Detail Jednotné žádosti'. The main content area shows details for DPB 670-1030 8202/1, including a status summary (0 nesplněných, 1 nerozhodnutá, 2 splněné, 2 nevyhodnocené) and a GTFoto (0) section. Below this is a 'Sledované milníky' (monitored milestones) section with a timeline showing 'Zemědělské obhospodařování' (31.8.2023) and 'Zachování zemědělské kultury' (31.10.2023). The bottom part of the interface shows 'Výsledky jednotlivých opatření' (results of individual measures) with a table of control records.

OKOLY	OKOLY	GTFOTO	VÝSLEDEK			
ČÍSLO ZÁKRESU	DEKLAROVANÁ PLODINA	TYP POŽADAVKU	OKOL	POŘÍZENÍ	POZNÁMKA	GTFOTO

Žádné úkoly

**Sledované milníky**

Zemědělské obhospodařování 31.8.2023

Zachování zemědělské kultury 31.10.2023

**Výsledky jednotlivých opatření**

KONTROLA	OKOLY		
VÝSLEDEK/DATUM	OKOL		
OKRTEČNÍ	PODMÍNKY	ROZHODNÉ DATUM	OKOL

0 NESPLNĚNÝCH PODMÍNEK

1 NEROZHODNUTÁ PODMÍNKY

31.7.2023	BISS	Zemědělské obhospodařování	31.8.2023	Pořízení fotografie
-----------	------	----------------------------	-----------	---------------------

2 SPLNĚNÉ PODMÍNKY

31.7.2023	EK-C - EK-CZ	Zemědělské obhospodařování	31.10.2023	Pořízení fotografie
31.7.2023	EK-C - EK-CZ	Zachování zemědělské kultury	31.10.2023	Pořízení fotografie

2 NEVYHODNOCENÉ PODMÍNKY

Mapové obno

Vrstvy

- GTFoto
- GTFoto - místo a směr
- Sentinel - nesoulady
  - Pro kultury
  - Pro plodiny
- GSAA - deklarované zákresy
  - polygon
  - centroid
- LPIS - DPB účinné
- Správní členění
- Sentinel
  - Pravé barvy
  - Nepravé barvy
  - Index NDVI
- Geonames
- Ortofotomapa aktuální
- Základní mapa ČR
  - Základní mapa ČR

# NÁSTROJ AMS

SCOREBOARD JŽ

Proklik na mapové vrstvy



Scoreboard

První zemědělská Záhornice, a.s.  
žadatel

Detail Jednotné žádosti

23/F1D/108/021483

986 záznamů

z toho:

- 0 nesplněných podmínek
- 7 nerozhodnutých podmínek
- 662 splněných podmínek
- 317 nevyhodnocených podmínek

Díly půdních bloků

670-1030 8202/1

- 0 nesplněných podmínek
- 1 nerozhodnutá podmínka
- 2 splněné podmínky
- 2 nevyhodnocené podmínky

DPB 670-1030 8202/1

0 nesplněných • 1 nerozhodnutá • 2 splněné • 2 nevyhodnocené

GTFoto (0)

OKOLY	GTFOTO	VÝSLEDEK
ČÍSLO ZÁKRESU	DEKLAROVANÁ PLODINA	TYP POŽADAVKU
OKDL	POŘÍZENO	POZNÁMKA
GTFOTO		

Žádné úkoly

Sledované milníky

Zemědělské obhospodařování  
31.8.2023

dněs

Zemědělské obhospodařování  
Zachování zemědělské kultury  
31.10.2023

Výsledky jednotlivých opatření

KONTROLA	OKOLY
VÝSLEDEK/DATUM	OKL
OKL	POZNÁMKA
ROZHODNÉ DATUM	OKL
OKL	ST

0 NESPLNĚNÝCH PODMÍNEK

1 NEROZHODNUTÁ PODMÍNKY

31.7.2023	BISS	Zemědělské obhospodařování	31.8.2023	Pořízení fotografie	Oi
-----------	------	----------------------------	-----------	---------------------	----

2 SPLNĚNÉ PODMÍNKY

31.7.2023	EK-C - EK-CZ	Zemědělské obhospodařování	31.10.2023	Pořízení fotografie	Oi
31.7.2023	EK-C - EK-CZ	Zachování zemědělské kultury	31.10.2023	Pořízení fotografie	Oi

2 NEVYHODNOCENÉ PODMÍNKY

Mapové okno

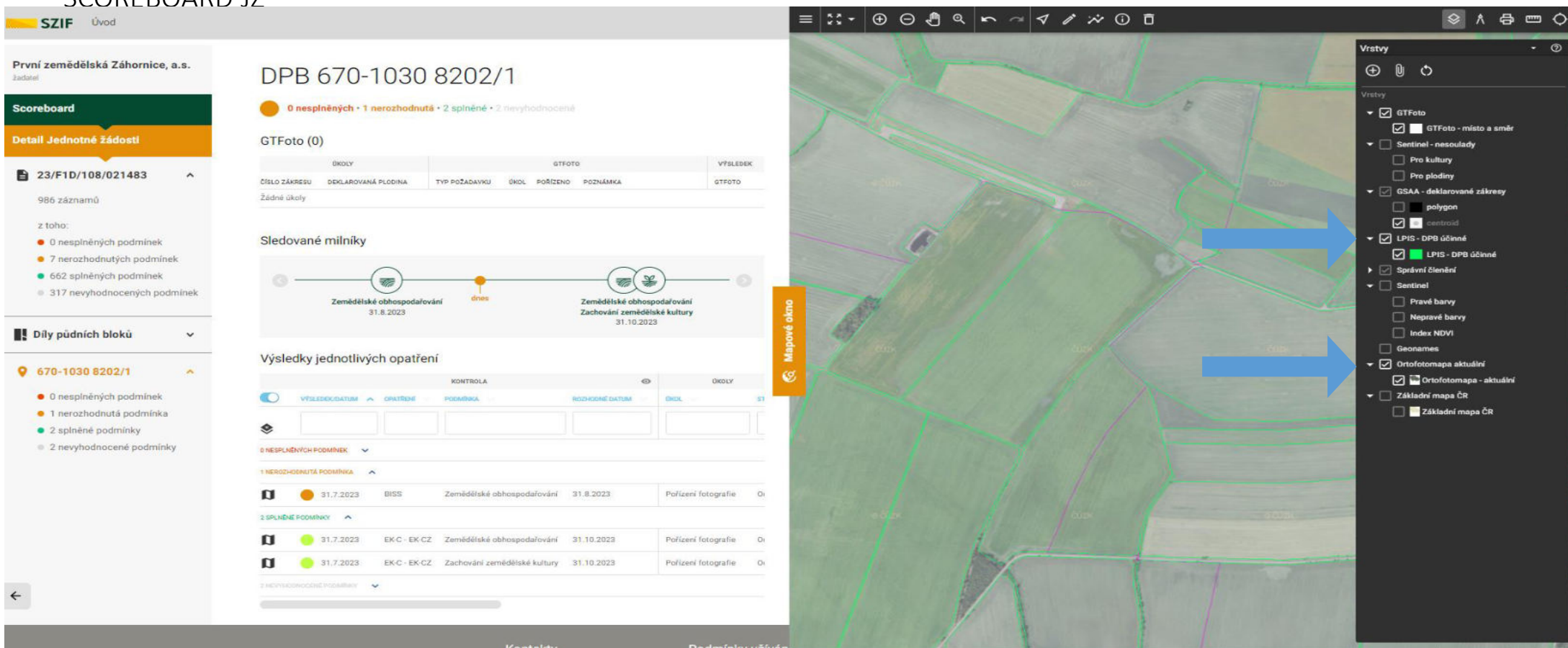
Vrstvy

- GTFoto
- GTFoto - místo a směr
- Sentinel - nesouhlady
- Pro kultury
- Pro plodiny
- GSAA - deklarované zákresy
- polygon
- centroid
- LPIS - DPB účinné
- Správní členění
- Sentinel
- Právě barvy
- Napravě barvy
- Index NDVI
- Geonames
- Ortofotomapa aktuální
- Základní mapa ČR
- Základní mapa ČR

- Odstranění obrysu a vykreslení zvoleného DPB

# NÁSTROJ AMS

## SCOREBOARD JŽ



The screenshot displays the AMS Scoreboard JŽ interface. On the left, a sidebar shows the user 'První zemědělská Záhornice, a.s.' and a 'Detail Jednotné žádosti' for '23/F1D/108/021483'. The main dashboard for 'DPB 670-1030 8202/1' shows a status of '0 nesplněných • 1 nerozhodnutá • 2 splněné • 2 nevyhodnocené'. It includes a 'Sledované milníky' (Milestones) section with a timeline for 'Zemědělské obhospodaření' (31.8.2023) and 'Zemědělské obhospodaření Zachování zemědělské kultury' (31.10.2023). Below this is a table of 'Výsledky jednotlivých opatření' (Results of individual measures) with columns for 'KONTROLA', 'OKOLY', and 'VÝSLEDEK'. The table lists three measures: one with a '1' (orange dot) and two with '2' (green dots). On the right, a map shows the field layout with green outlines. A 'Vrstvy' (Layers) panel is open, showing various layers like 'GTFoto', 'Sentinel - nesoulady', 'GSAA - deklarované zářezky', 'LPIS - DPB účinné', and 'Ortofotomapa aktuální'. Two blue arrows point from the map to the 'GTFoto' and 'Ortofotomapa aktuální' layers in the panel. A vertical orange button labeled 'Mapové okno' is visible between the dashboard and the map.

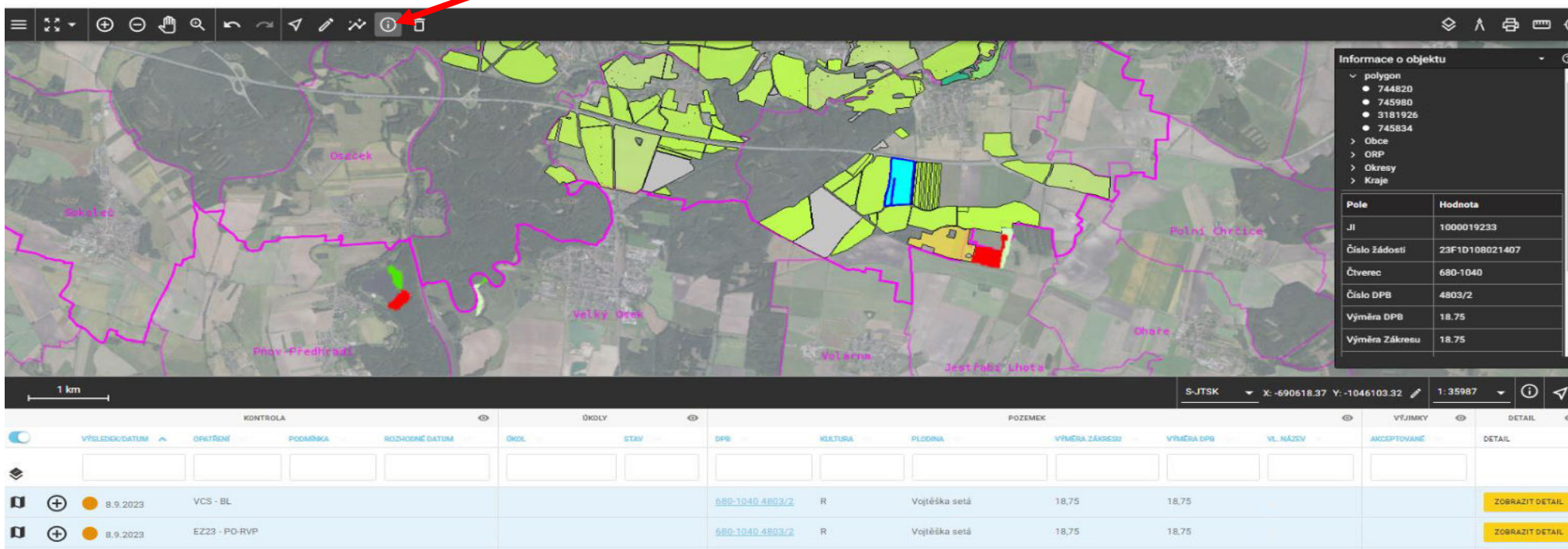
- Zobrazení obrysu aktuálních DPB
- Zobrazení aktuální ortofotomapy (dle snímkování LPIS)

# NÁSTROJ AMS

SCOREBOARD JŽ

Detailní informace o záznamu

Detail Jednotné žádosti pro JI 1000019233

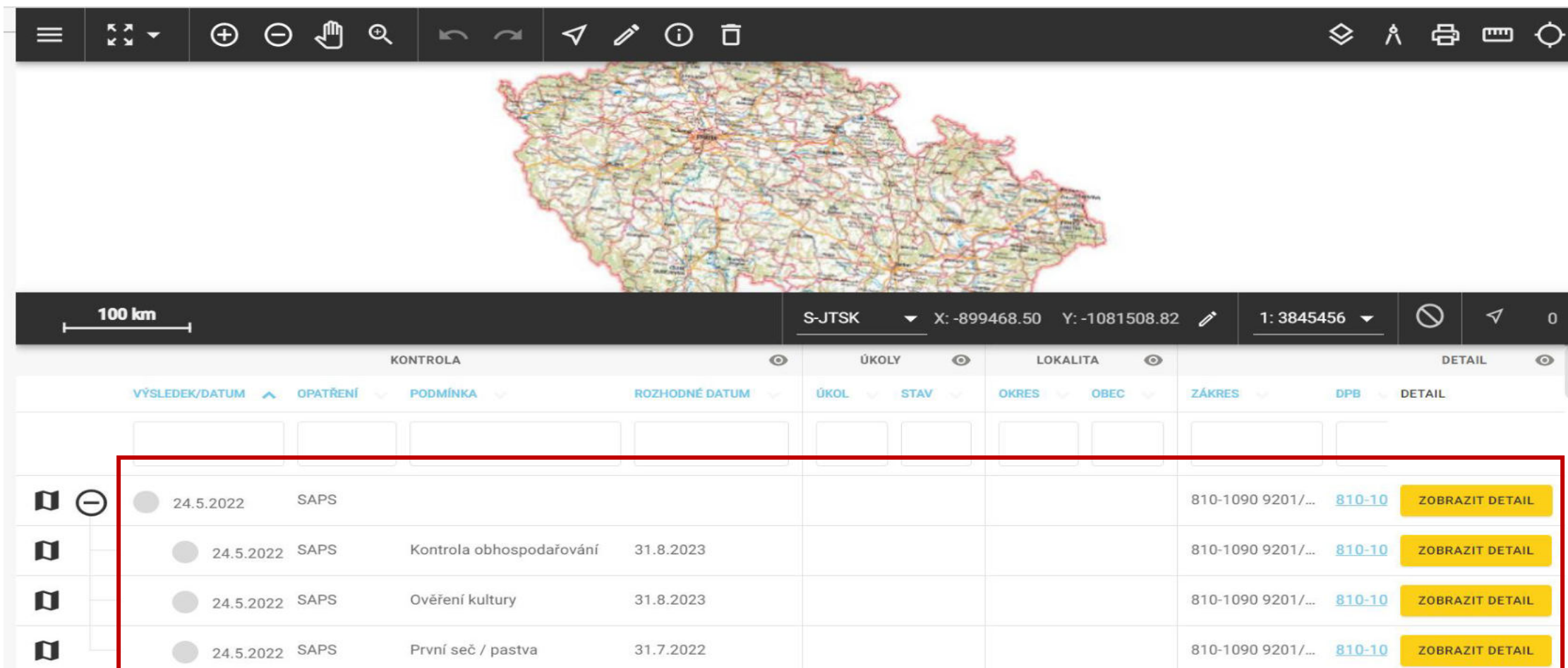


The screenshot displays the AMS tool interface. At the top, a map shows agricultural land parcels with various colors (green, yellow, blue, red) and labels for locations like Osádek, Pátná Chrástice, and others. A red arrow points from the text 'Detailní informace o záznamu' to a specific parcel on the map. Below the map is a table with columns for 'KONTROLA', 'ÚKOLY', 'POZEMEK', and 'VÝJIMKY'. The table contains two rows of data, both with a 'ZOBRAZIT DETAIL' button.

KONTROLA	ÚKOLY	POZEMEK	VÝJIMKY	DETAIL									
VÝSLEDOK/DATUM	OPAKOVÁNÍ	PODARÁKA	ROZHOVNÉ DATUM	OKOL	STAV	DPB	KULTURA	PLODINA	VÝMĚRA ZÁKRESU	VÝMĚRA DPB	VL NÁZEV	AKCEPTOVANÉ	DETAIL
8.9.2023	VCS - BL					680-1040-4803/2	R	Vojtěška setá	18,75	18,75			ZOBRAZIT DETAIL
8.9.2023	EZ23 - PO-RVP					680-1040-4803/2	R	Vojtěška setá	18,75	18,75			ZOBRAZIT DETAIL

# NÁSTROJ AMS

SCOREBOARD JŽ



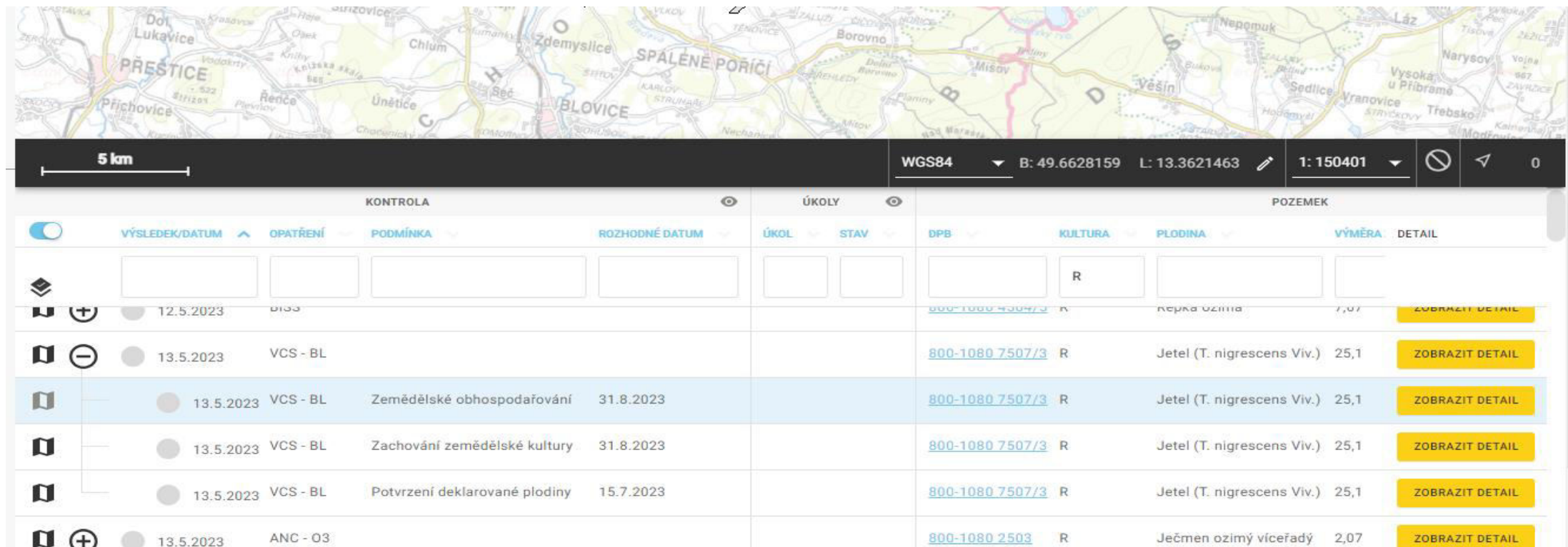
KONTROLA				ÚKOLY		LOKALITA		DETAIL		
VÝSLEDEK/DATUM	OPATŘENÍ	PODMÍNKA	ROZHODNÉ DATUM	ÚKOL	STAV	OKRES	OBEC	ZÁKRES	DPB	DETAIL
24.5.2022	SAPS							810-1090 9201/...	810-10	ZOBRAZIT DETAIL
24.5.2022	SAPS	Kontrola obhospodařování	31.8.2023					810-1090 9201/...	810-10	ZOBRAZIT DETAIL
24.5.2022	SAPS	Ověření kultury	31.8.2023					810-1090 9201/...	810-10	ZOBRAZIT DETAIL
24.5.2022	SAPS	První seč / pastva	31.7.2022					810-1090 9201/...	810-10	ZOBRAZIT DETAIL



# NÁSTROJ AMS

SCOREBOARD JŽ

- Identifikace DPB a informace o rozhodném datu kontroly



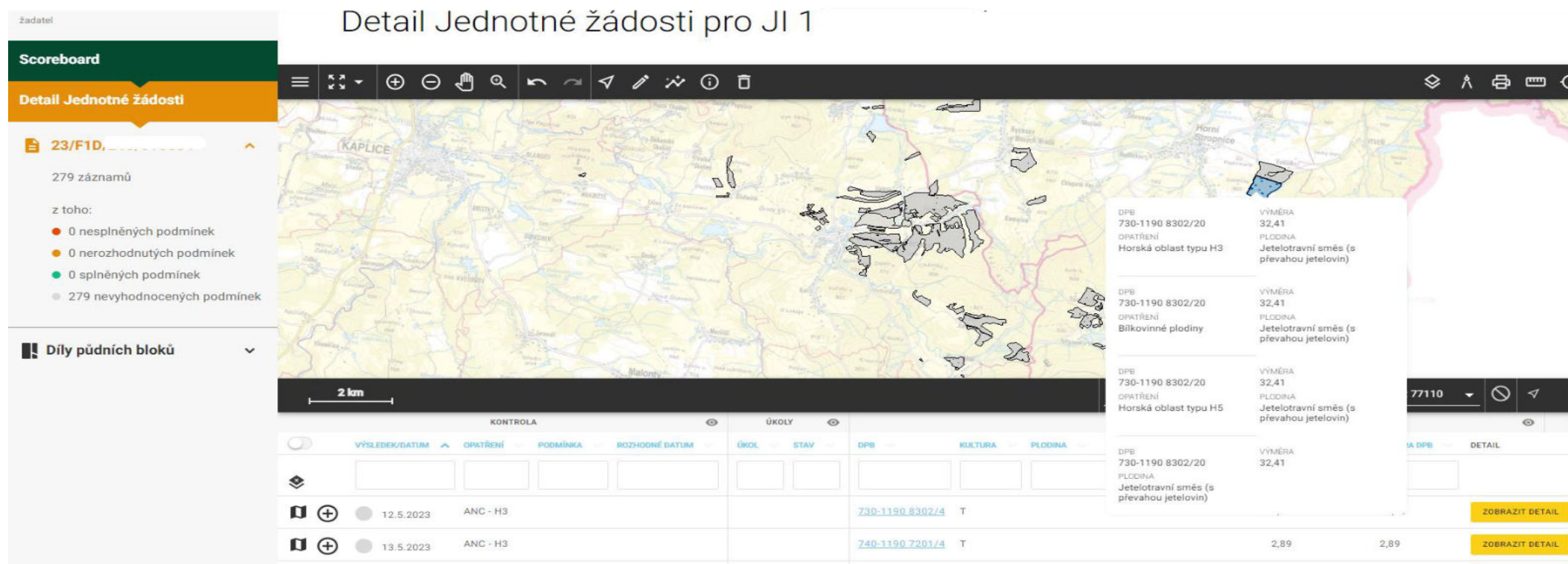
The screenshot displays the AMS Scoreboard JŽ interface. At the top, there is a map showing the region around Přeštice and Blovice. Below the map is a control bar with a 5 km scale, WGS84 projection, and coordinates B: 49.6628159, L: 13.3621463. The main interface is divided into three sections: KONTROLA, ÚKOLY, and POZEMEK. The KONTROLA section shows a table of control results with columns for VÝSLEDEK/DATUM, OPATŘENÍ, PODMÍNKA, and ROZHODNÉ DATUM. The ÚKOLY section shows a table of tasks with columns for ÚKOL and STAV. The POZEMEK section shows a table of land parcels with columns for DPB, KULTURA, PLODINA, VÝMĚRA, and DETAIL. The table in the POZEMEK section is highlighted in blue for the selected row.

KONTROLA				ÚKOLY		POZEMEK				
VÝSLEDEK/DATUM	OPATŘENÍ	PODMÍNKA	ROZHODNÉ DATUM	ÚKOL	STAV	DPB	KULTURA	PLODINA	VÝMĚRA	DETAIL
12.5.2023	B133					<a href="#">800-1080 4384/3</a>	R	Ječmen ozimý	7,07	ZOBRAZIT DETAIL
13.5.2023	VCS - BL					<a href="#">800-1080 7507/3</a>	R	Jetel (T. nigrescens Viv.)	25,1	ZOBRAZIT DETAIL
13.5.2023	VCS - BL	Zemědělské obhospodařování	31.8.2023			<a href="#">800-1080 7507/3</a>	R	Jetel (T. nigrescens Viv.)	25,1	ZOBRAZIT DETAIL
13.5.2023	VCS - BL	Zachování zemědělské kultury	31.8.2023			<a href="#">800-1080 7507/3</a>	R	Jetel (T. nigrescens Viv.)	25,1	ZOBRAZIT DETAIL
13.5.2023	VCS - BL	Potvrzení deklarované plodiny	15.7.2023			<a href="#">800-1080 7507/3</a>	R	Jetel (T. nigrescens Viv.)	25,1	ZOBRAZIT DETAIL
13.5.2023	ANC - O3					<a href="#">800-1080 2503</a>	R	Ječmen ozimý víceřadý	2,07	ZOBRAZIT DETAIL

# NÁSTROJ AMS

SCOREBOARD JŽ

- Mapová část s možností vybrat konkrétní DPB v mapě a zobrazení základních informací



Detail Jednotné žádosti pro JI 1

Scoreboard

Detail Jednotné žádosti

23/F1D, ...

279 záznamů

z toho:

- 0 nesplněných podmínek
- 0 nerozhodnutých podmínek
- 0 splněných podmínek
- 279 nevyhodnocených podmínek

Díly půdních bloků

KONTROLA		ÚKOLY		DPB		KULTURA		PLODINA	
VÝSLEDEK/DATUM	OPATŘENÍ	PODMÍNKA	ROZHODNÉ DATUM	ÚKOL	STAV	DPB	KULTURA	PLODINA	
12.5.2023	ANC - H3					<a href="#">730-1190 8302/4</a>	T		
13.5.2023	ANC - H3					<a href="#">740-1190 7201/4</a>	T	2,89	2,89

Mapa s detailními informacemi o DPB:

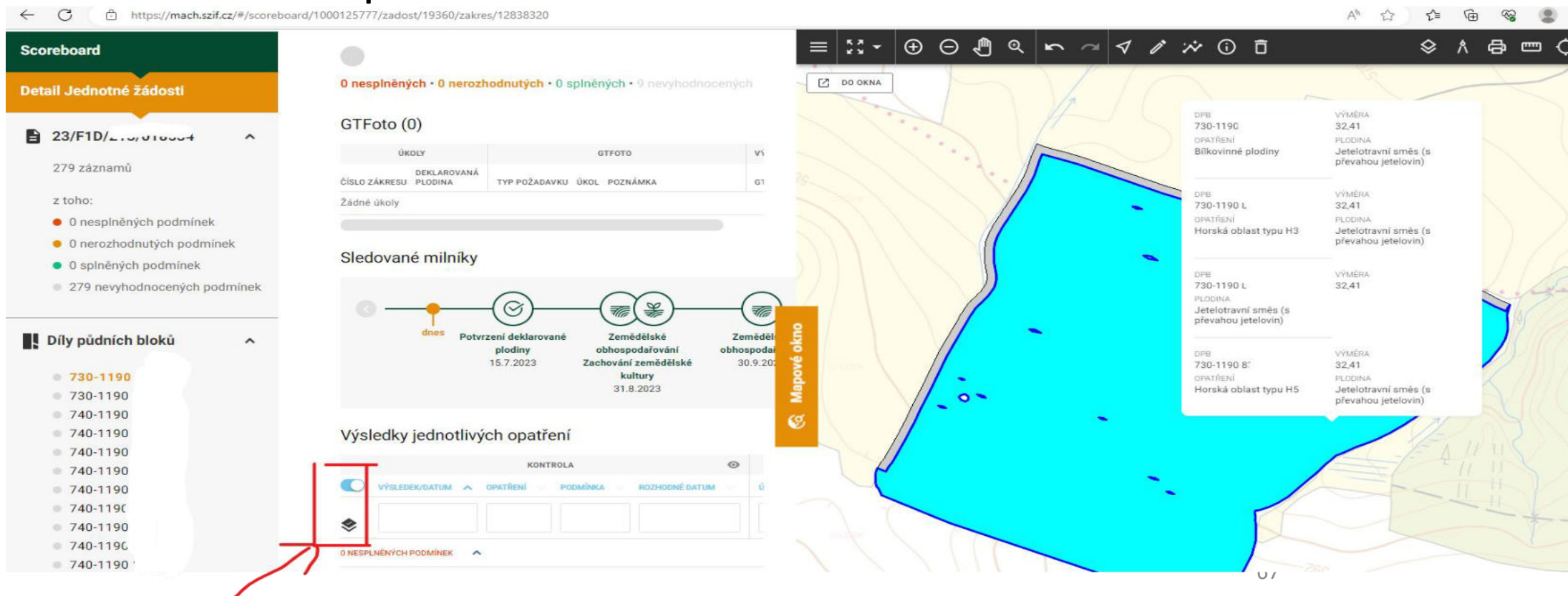
DPB	OPATŘENÍ	VÝMĚRA	PLODINA
730-1190 8302/20	Horská oblast typu H3	32,41	Jetelotrávní směs (s převahou jetelovin)
730-1190 8302/20	Bilkovinné plodiny	32,41	Jetelotrávní směs (s převahou jetelovin)
730-1190 8302/20	Horská oblast typu H5	32,41	Jetelotrávní směs (s převahou jetelovin)
730-1190 8302/20		32,41	Jetelotrávní směs (s převahou jetelovin)

ZOBRAZIT DETAIL

# NÁSTROJ AMS

SCOREBOARD JŽ

- Detailní informace o DPB
- Umožnění řazení vybraných DPB do horní části seznamu
- Zobrazení mapového okna



The screenshot displays the AMS Scoreboard interface. On the left, a sidebar shows the 'Detail Jednotné žádosti' for parcel 23/F1D/2.3.0/1834, with 279 records and 0 non-compliant conditions. The main area shows 'GTFoto (0)' and a 'Sledované milníky' (Milestones) timeline with steps: 'dnes', 'Potvrzení deklarované plodiny 15.7.2023', 'Zemědělské obhospodařování Zachování zemědělské kultury 31.8.2023', and 'Zemědělské obhospodařování 30.9.2023'. Below this is a table for 'Výsledky jednotlivých opatření' (Results of individual measures) with columns for 'KONTROLA', 'VÝSLEDEK/DATUM', 'OPATŘENÍ', 'PODMÍNKY', and 'ROZHODNÉ DATUM'. A red box highlights a map icon in the table. On the right, a map view shows a blue-shaded area with a pop-up window for DPB 730-1190, listing measures like 'Bilkovinné plodiny' and 'Horská oblast typu H3' with their respective areas and crop types. A 'Mapové okno' (Map window) label is placed over the map area.

# NÁSTROJ AMS

SCOREBOARD IŽ

První zemědělská Zahraniční, a.s.  
Zadatel

**Scoreboard**

**Detail Jednotné Žádosti**

23/F1D/108/021483

986 záznamů

z toho:

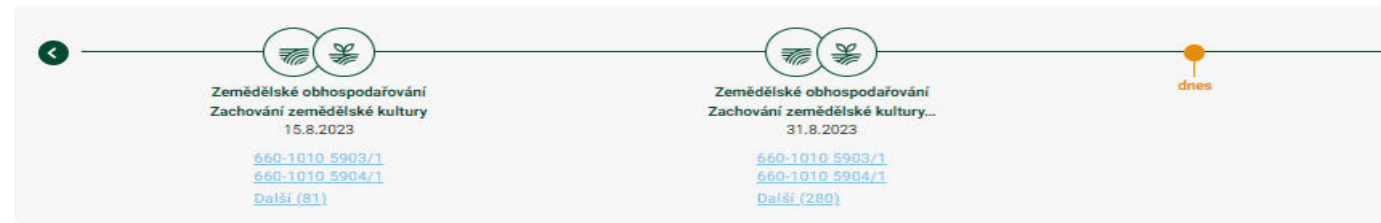
- 0 nesplněných podmínek
- 7 nerozhodnutých podmínek
- 662 splněných podmínek
- 317 nevyhodnocených podmínek

Díly půdních bloků

## Scoreboard Jednotné Žádosti pro JI 1000001253

0 nesplněných 7 nerozhodnutých 662 splněných 317 nevyhodnocených

Sledované milníky



### Souhrnné výsledky kontroly

OPATŘENÍ	VÝSLEDEK
<a href="#">BISS</a>	●
<a href="#">EK-C</a>	●
<a href="#">VCS - BL</a>	●
<a href="#">VCS - CU</a>	●

Předběžné výsledky k opatření na portálu LPIS

### Zadané úkoly farmáři (4)

Číslo DPB	DEKLAROVANÁ PLODINA	DEKLAROV.
<a href="#">670-1030 8202/1</a>	Pšenice setá ozimá	R
<a href="#">680-1010 2903</a>	Kukuřice na siláž	R
<a href="#">680-1010 5601/3</a>	Kukuřice na siláž	R
<a href="#">680-1010 8902/2</a>	Vojtěška setá	R

### Výsledky jednotlivých opatření

KONTROLA				ÚKOLY			
VÝSLEDEK/DATUM	OPATŘENÍ	PODMÍNKY	ROZHODNÉ DATUM	ÚKOL	STAV	DPB	KULTURA
0 NESPLNĚNÝCH PODMÍNEK							
7 NEROZHODNUTÝCH PODMÍNEK							
662 SPLNĚNÝCH PODMÍNEK							
317 NEVYHODNOCENÝCH PODMÍNEK							

ZMĚNA ŽÁDOSTI DOLOŽENÍ DŮKAZŮ ŽADATELE VYŠŠÍ MOC – FORMULÁŘ GTFOTO WEB

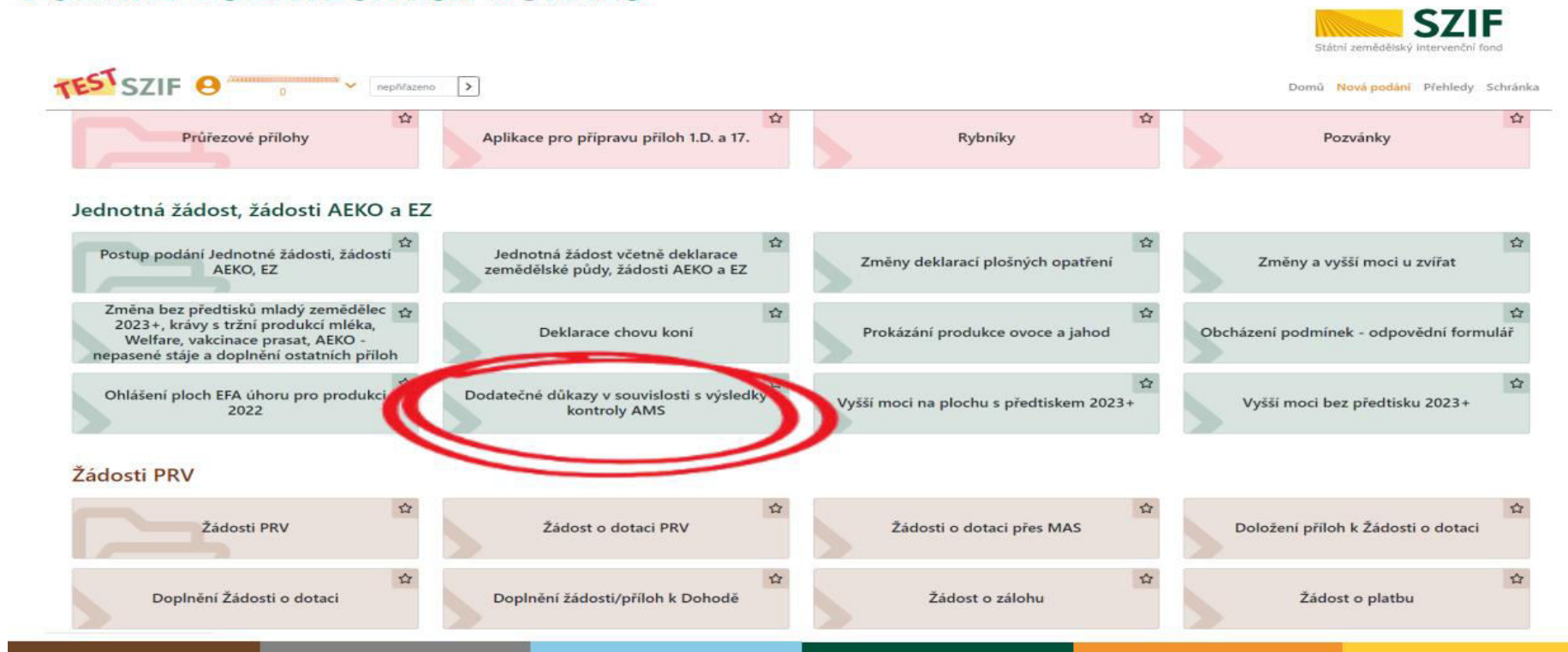
- Možnost přesunu na:
  - Změnové žádosti
  - Doložení důkazů žadatele
  - Vyšší moc – formulář
  - GTFOTO WEB

# NÁSTROJ AMS

SCOREBOARD JŽ

- Dodatečné důkazy slouží k doplnění informací tak, aby SZIF od žadatele obdržel max. informací k rozhodování

## PODÁNÍ DODATEČNÝCH DŮKAZŮ



TEST SZIF 0 nepřifázeno

Domů Nová podání Přehledy Schránka

Průřezové přílohy Aplikace pro přípravu příloh 1.D. a 17. Rybníky Pozvánky

### Jednotná žádost, žádosti AEKO a EZ

Postup podání Jednotné žádosti, žádosti AEKO, EZ	Jednotná žádost včetně deklarace zemědělské půdy, žádosti AEKO a EZ	Změny deklarací plošných opatření	Změny a vyšší moci u zvířat
Změna bez předtisků mladý zemědělec 2023+, krávy s tržní produkcí mléka, Welfare, vakcinace prasat, AEKO - nepasené stáje a doplnění ostatních příloh	Deklarace chovu koní	Prokázání produkce ovoce a jahod	Obcházení podmínek - odpovědní formulář
Ohlášení ploch EFA úhoru pro produkci 2022	<b>Dodatečné důkazy v souvislosti s výsledky kontroly AMS</b>	Vyšší moci na plochu s předtiskem 2023+	Vyšší moci bez předtisku 2023+

### Žádosti PRV

Žádosti PRV	Žádost o dotaci PRV	Žádosti o dotaci přes MAS	Doložení příloh k Žádosti o dotaci
-------------	---------------------	---------------------------	------------------------------------

### Žádosti o dotaci

Doplnění Žádosti o dotaci	Doplnění žádosti/příloh k Dohodě	Žádost o zálohu	Žádost o platbu
---------------------------	----------------------------------	-----------------	-----------------

